



DIPONT s.r.o.
Kateřina Brabcová
Libouchec 505
403 35 Libouchec

V Praze, 12.11.2021

Naše zn.: **MW9910186738359081**

Věc: vyjádření k žádosti k akci **"Zajištění stability svahů náspů v úseku Kozolupy – Ošelín trati Plzeň – Cheb - úsek 1A"**

Společnost Vodafone Czech Republic a.s. (dále jen „Vodafone“), se sídlem Praha 5, náměstí Junkových 2, IČ: 25788001, zapsaná dne 13.8. 1999 v obchodním rejstříku vedeném Městským soudem v Praze pod spisovou značkou B.6064 a společnost Vantage Towers, s.r.o. se sídlem Závěšova 502/5, Nusle, 140 00 Praha 4, zapsaná v obchodním rejstříku vedeném u Městského soudu v Praze pod sp. zn. C 330005, IČO: 09056009, DIČ: CZ09056009 zastoupená Vodafone na základě plné moci Vám sděluje, že dle Vámi podané žádosti ze dne **12.11.2021**, která je nedílnou součástí tohoto vyjádření,

souhlasí s realizací projektu.

Ve Vámi zadaném zájmovém území a v uvedené výšce (výška stavby: 0 m, výška jeřábu: 0 m) se nenachází žádné podzemní ani nadzemní vedení.

Platnost vyjádření je **1 rok** od data vydání. Vyjádření je platné pouze v rámci předmětného projektu a pro důvod vydání vyjádření stanovený žadatelem v žádosti.

Vyjádření pozbývá platnosti uplynutím doby platnosti, změnou rozsahu zájmového území i změnou důvodu vydání vyjádření uvedeného v žádosti, to vše v závislosti na tom, která ze skutečností rozhodná pro pozbytí platnosti tohoto vyjádření nastane nejdříve. Po skončení platnosti si musíte podat novou žádost na adrese <https://www.zadostovyjadreni.cz/vodafone/>.

S pozdravem

v.z. Ing. Kateřina Rendeková
Vodafone Czech Republic a. s.
náměstí Junkových 2808/2
150 00 Praha 5

Tel.: 607105305
E-mail: katerina.rendekova@vodafone.com


Vodafone Czech Republic a.s.
náměstí Junkových 2, 155 00, Praha 5
IČO: 25788001, DIČ: CZ25788001
tel.: 776 971 111, fax: 776 971 92
-60-

Seznam příloh/přiložených souborů:
Zadost_MW9910186738359081.pdf



Vyřizuje: Dundáček Petr

E-mail: petr.dundacek@t-mobile.cz

DIPONT s.r.o.
Bc. Kateřina Brabcová
Libouchec č.p.505
40335 Libouchec

Naše značka: **E56908/21**

V Praze dne: **12.11.2021**

Vyjádření a stanovení podmínek pro udělení souhlasu s umístěním stavby v ochranném pásmu sítě technické infrastruktury (TI) společnosti T-Mobile Czech Republic a.s.

Vydané podle § 101 ZÁKONA Č. 127/2005 Sb., o elektronických komunikacích a o změně některých souvisejících zákonů (zákon o elektronických komunikacích – dále jen ZEK), ve znění pozdějších předpisů a §161 zákona č. 183/2006 Sb., o územním plánování a stavebním řádu (stavební zákon) či dle dalších příslušných právních předpisů

Věc: Zajištění stability svahů náspů v úseku Kozolupy – Ošelín trati Plzeň – Cheb - úsek

1A

Stupeň: Prověření existence sítě

Na základě předložených projektových podkladů dáváme **souhlasné stanovisko k vydání Územního souhlasu / rozhodnutí (Stavebního povolení) a následně souhlas s realizací stavby.**

Dle předložených dokladů nedojde ke kolizi s technickou infrastrukturou společnosti **T-Mobile Czech Republic a.s.**

Toto stanovisko má platnost 1 rok a nelze prodloužit. Po uplynutí platnosti zadejte žádost o nové stanovisko na: <https://ochranasiti.t-mobile.cz/vyjadreni/>

T-Mobile
T-Mobile Czech Republic a.s.
Tomčikova 2144/1
140 00 Praha 4
IČ 649 49 681, DIČ CZ64949681

.....
Ochrana sítí
Technologický úsek

V další komunikaci nebo požadavku doplňujících dotazů, uvádějte do „Předmětu“ e-mailu vždy číslo jednací.



Příloha č. 1

Rekapitulace žádosti o vyjádření k existenci sítě elektronických komunikací

Číslo žádosti: **E56908/21**
Název stavby /akce: **Zajištění stability svahů násypů v úseku Kozolupy – Ošelín trati Plzeň – Cheb - úsek 1A**
Datum podání žádosti: **12.11.2021**
Důvod žádosti: **Proověření existence sítě**
Popis jiného důvodu žádosti: **Existence sítí**
Poznámka:

Žadatel

Firma / organizace: **DIPONT s.r.o.**
IČ: **28693094**
DIČ:
Kontaktní osoba: **Bc. Kateřina Brabcová**
Adresa: **Libouchec č.p.505**
Město / obec: **Libouchec**
PSČ: **40335**
Stát:
E-mail: **brabcova@dipont.cz**
Telefonní číslo: **+420739450114**

Stavebník

Firma / organizace:
Kontaktní osoba:
Adresa:
Město / obec:
PSČ:
Stát:
E-mail:
Telefonní číslo:

Stavba

Výška nad terénem (metry): **0 m**
Projektant:
Druh stavby: **Ostatní**
Hodnota projektu:
Měsíc zahájení stavby:
Měsíc ukončení stavby:

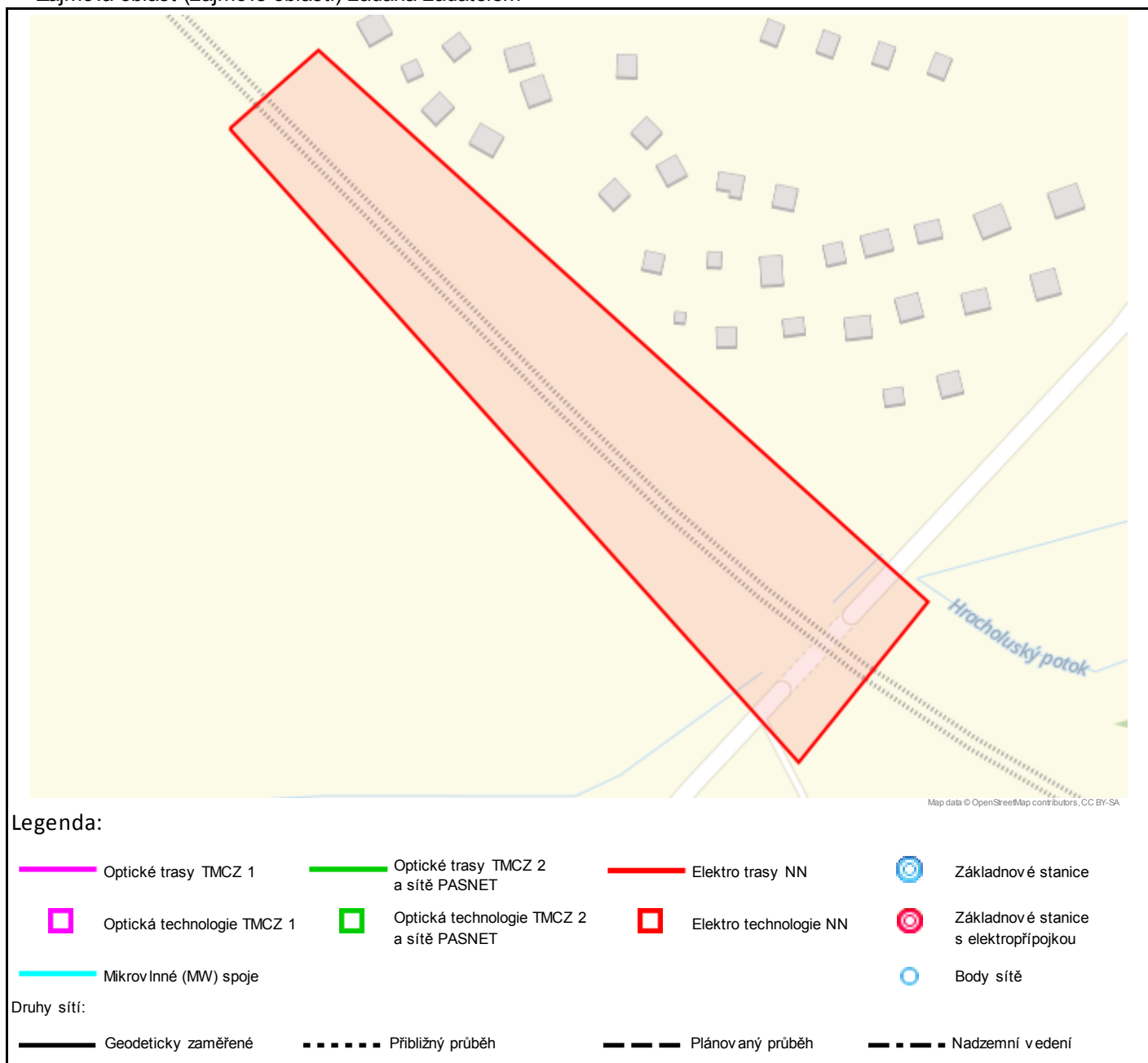
Odeslání stanoviska

E-mail: **brabcova@dipont.cz**

Příloha č. 2

Situační plán

Zájmová oblast (zájmové oblasti) zadaná žadatelem



Geometrie zájmové oblasti (zájmových oblastí) žádosti ve formátu WKT a souřadnicovém systému S-JTSK. Zkopírováním textu lze geometrii zobrazit v jakémkoli softwaru podporujícím formát WKT.

POLYGON((-837594.04 -1063733.88,-837560.7 -1063712.58,-837387.53 -1063925.57,-837438.46 -1063971.87,-837594.04 -1063733.88))

DIPONT s.r.o.
Libouchec 505
40335 Libouchec

Váš dopis značky / ze dne	Naše značka	Vyřizuje	Místo odeslání / dne
0000102208 / 12.11.2021	UPTS/OS/290097/2021	Simona Hulíková	Praha / 15.11.2021

Věc: Vyjádření k existenci podzemních sítí spol. České Radiokomunikace, a.s.

Účel: Existence sítí

Akce: Zajištění stability svahů náspů v úseku Kozolupy – Ošelín trati Plzeň – Cheb - úsek 1A

K Vaší žádosti o vyjádření k existenci sítí Vám sdělujeme, že ve Vámi vyznačeném/řešeném území nedojde ke styku s žádným podzemním vedením/zařízením v naší správě.

S pozdravem

Za správnost:


České Radiokomunikace a.s.
Skokanská 2117/1
169 00 Praha 6
(53)

Simona Hulíková
Specialista ochrany sítě

Příloha: Daňový doklad

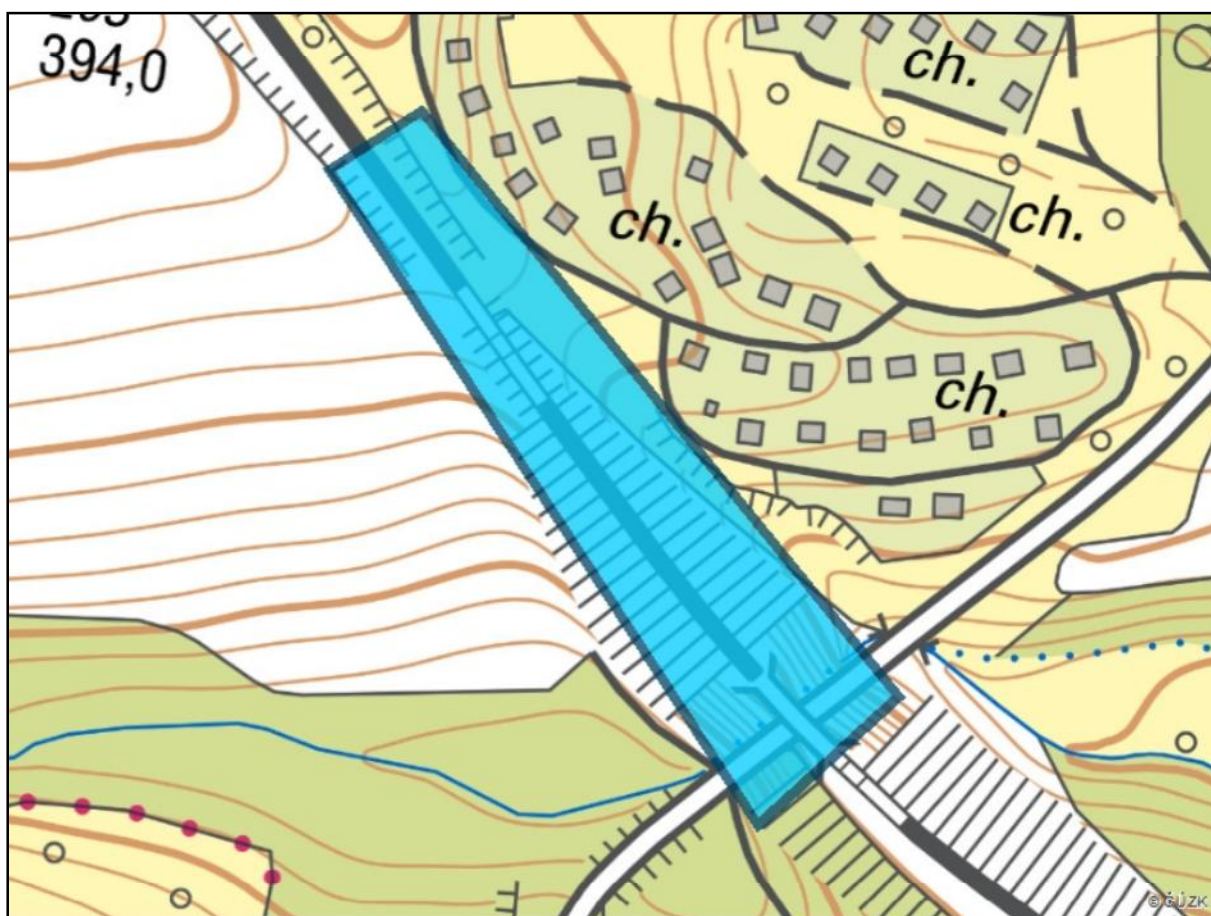
Platnost tohoto vyjádření je jeden rok od data vystavení, tj. do 15.11.2022

PIN: 6663

Úhradu částky za vyjádření proveďte na účet Českých Radiokomunikací, a.s. Číslo účtu Českých Radiokomunikací, a.s. vč. variabilního symbolu naleznete na přiloženém Zjednodušeném daňovém dokladu.

Žádost č. j. UPTS/OS/290097/2021

Zájmové území



Poznámka: Upozorňujeme Vás, že toto stanovisko **NELZE** uplatnit pro umístění a provoz větrných elektráren.

VYJÁDŘENÍ O EXISTENCI SÍTĚ ELEKTRONICKÝCH KOMUNIKACÍ
společnosti CETIN a.s.
(„Vyjádření“)

A VŠEOBECNÉ PODMÍNKY OCHRANY SÍTĚ ELEKTRONICKÝCH KOMUNIKACÍ
společnosti CETIN a.s.
(„Všeobecné podmínky ochrany SEK“)

toto Vyjádření a Všeobecné podmínky ochrany SEK je vydané dle ustanovení § 101 zákona č. 127/2005 Sb., o elektronických komunikacích a o změně některých souvisejících zákonů, v účinném znění („**Zákon o elektronických komunikacích**“), a dle ustanovení § 161 zákona č. 183/2006 Sb., o územním plánování a stavebním řádu, v účinném znění („**Stavební zákon**“), a dle příslušných ustanovení zákona č. 89/2012 Sb., občanský zákoník, v účinném znění („**Občanský zákoník**“)

Číslo jednací: 853709/21

Číslo žádosti: 0121 317 709 („Žádost“)

Název akce („ Stavba “)	Zajištění stability svahů náspů v úseku Kozolupy ? Ošelín trati Plzeň ? Cheb - úsek 1A	
Důvod vydání Vyjádření („ Důvod vyjádření “)		Informace o poloze sítě
Žadatel	DIPONT s.r.o., kontaktní osoba: Kateřina Brabcová, Libouchec 505, Libouchec, 40335	
Stavebník	-- neuvedeno --, , -- neuvedeno --, 0	
Zájmové území	Okres	Plzeň-sever
	Obec	Úlice
	Kat. území / č. parcely	Hracholusky nade Mží
Platnost Vyjádření		12. 11. 2023 („Den konce platnosti Vyjádření“)

Žadatel Žadostí určil a vyznačil Zájmové území, jakož i určil Důvod Vyjádření.

Na základě určení a vyznačení Zájmového území Žadatelem a na základě určení Důvodu Vyjádření vydává společnost CETIN a.s. následující Vyjádření:

Dojde ke střetu se sítí elektronických komunikací (dále jen „SEK“) společnosti CETIN a.s.

- (I) Na Žadatelem určeném a vyznačeném Zájmovém území se vyskytuje SEK společnosti CETIN a.s.; a
- (II) Stavebník nebo jím pověřená třetí osoba je povinen řídit se Všeobecnými podmínkami ochrany SEK, které jsou nedílnou součástí Vyjádření; a
- (III) pro případ, že bude nezbytné přeložení SEK, zajistí vždy takové přeložení SEK její vlastník, společnost CETIN a.s. Stavebník, který vyvolal překládku SEK je dle ustanovení § 104 odst. 17 Zákona o elektronických komunikacích povinen uhradit společnosti CETIN a.s. veškeré náklady na nezbytné úpravy dotčeného úseku SEK, a to na úrovni stávajícího technického řešení; a
- (IV) pro účely přeložení SEK dle bodu (III) tohoto Vyjádření je Stavebník povinen uzavřít se společností CETIN a.s. Smlouvu o realizaci překládky SEK; a
- (V) Stavebník a/nebo Žadatel není oprávněn užít toto Vyjádření k podání jakékoliv žádosti o vydání jakéhokoliv správního rozhodnutí či jiného rozhodnutí majícího obdobný charakter.

Číslo jednací: 853709/21

Číslo žádosti: 0121 317 709

Vyjádření je platné pouze pro Zájmové území určené a vyznačené Žadatelem, jakož i pro Důvod Vyjádření stanovený a určený Žadatelem v Žádosti.

Vyjádření pozbývá platnosti i) dnem, kdy je Žadatelem a/nebo Stavebníkem použito k podání žádosti o vydání jakéhokoliv správního rozhodnutí či jiného rozhodnutí majícího obdobný charakter a/nebo dnem zahájení jakéhokoliv správního rozhodnutí či jiného rozhodnutí majícího obdobný charakter, ve kterém bylo Vyjádření použito, ii) uplynutím doby platnosti v tomto Vyjádření uvedeného, iii) změnou rozsahu Zájmového území či změnou Důvodu Vyjádření uvedeného v Žádosti a/nebo iv) porušením Všeobecných podmínek ochrany SEK, to vše v závislosti na tom, která ze skutečností rozhodná pro pozbytí platnosti Vyjádření nastane nejdříve.

Společnost CETIN a.s. vydáním tohoto Vyjádření poskytla Žadateli pro Žadatelem určené a vyznačené Zájmové území veškeré informace o SEK dostupné společnosti CETIN a.s. ke dni podání Žádosti.

Ze strany společnosti CETIN a.s. může v některých případech docházet ke zpracování Vašich osobních údajů. Ke zpracování Vašich osobních údajů dochází vždy v souladu s platnými právními předpisy. Konkrétní zásady a podmínky zpracování osobních údajů společností CETIN a.s. jsou dostupné na <https://www.cetin.cz/zasady-ochrany-osobnich-udaju>.

V případě dotazů k Vyjádření kontaktujte prosím asistenční linku 800 630 630.

Přílohami Vyjádření jsou:

- *Všeobecné podmínky ochrany SEK*
- *Informace k vytýčení SEK ve vlastnictví společnosti CETIN a.s.*
- *Situační výkres (obsahuje Zájmové území určené a vyznačené Žadatelem a výřezy účelové mapy SEK)*

Vyjádření vydala společnost **CETIN a.s.** dne: 12. 11. 2021.



CETIN a.s.
Českomoravská 2510/19, Libeň
190 00 Praha 9
DIČ: CZ04084063
102

VŠEOBECNÉ PODMÍNKY OCHRANY SÍTĚ ELEKTRONICKÝCH KOMUNIKACÍ společnosti CETIN a.s.**1. PLATNOST VŠEOBECNÝCH PODMÍNEK**

- i) Tyto Všeobecné podmínky ochrany sítě elektronických komunikací (dále jen „VPOSEK“) tvoří součást Vyjádření (jak je tento pojem definován níže v článku 2 VPOSEK).
- ii) V případě rozporu mezi Vyjádřením a těmito VPOSEK mají přednost ustanovení Vyjádření, pokud není těmito VPOSEK stanoveno jinak.

2. DEFINICE

Níže uvedené termíny, jsou-li použity v těchto VPOSEK a uvozeny velkým písmenem, mají následující význam, není-li těmito VPOSEK a/nebo Příslušnými požadavky stanoveno výslovně jinak:

„**CETIN**“ znamená CETIN a.s. se sídlem Českomoravská 2510/19, Libeň, 190 00 Praha 9, IČO: 04084063, zapsaná v obchodním rejstříku vedeném Městským soudem v Praze pod spz. B 20623;

„**Den**“ je kalendářní den;

„**Kabelovod**“ podzemní zařízení sestávající se z tělesa Kabelovodu a kabelových komor, sloužící k zatahování kabelů a ochranných trubek;

„**Občanský zákoník**“ znamená zákon č. 89/2012 Sb., občanský zákoník, v účinném znění;

„**POS**“ je zaměstnanec společnosti CETIN, pověřený ochranou sítě, Josef Dobeš, tel.: 724 026 274, e-mail: josef.dobes@cetin.cz;

„**Pracovní den**“ znamená Den, kromě soboty, neděle, a státních svátků a ostatních svátků ve smyslu zákona č. 245/2000 Sb., o státních svátcích, o významných dnech a o dnech pracovního klidu, v účinném znění;

„**Příslušné požadavky**“ znamená jakýkoli a každý příslušný právní předpis, vč. technických norem, nebo normativní právní akt veřejné správy či samosprávy, nebo jakékoli rozhodnutí, povolení, souhlas nebo licenci, včetně podmínek, které s ním souvisí;

„**Překládka**“ je stavba spočívající ve změně trasy vedení SEK ve vlastnictví CETIN nebo přemístění zařízení SEK ve vlastnictví CETIN; Stavebník, který Překládku vyvolal, je dle ustanovení § 104 odst. 17 Zákona o elektronických komunikacích povinen uhradit společnosti CETIN veškeré náklady na nezbytné úpravy dotčeného úseku SEK, a to na úrovni stávajícího technického řešení;

„**SEK**“ je síť elektronických komunikací ve vlastnictví CETIN;

„**Stavba**“ je stavba a/nebo činnost ve vztahu, k níž bylo vydáno Vyjádření, a je prováděna Stavebníkem a/nebo Žadatelem v souladu s Příslušnými požadavky, povolená příslušným správním rozhodnutím vydaným dle Stavebního zákona;

„**Stavebník**“ je osoba takto označená ve Vyjádření;

„**Stavební zákon**“ je zákon č. 183/2006 Sb., o územním plánování a stavebním řádu;

„**Vyjádření**“ je vyjádření o existenci sítě elektronických komunikací vydané společností CETIN dne 12. 11. 2021 pod č.j. 853709/21;

„**Zájmové území**“ je území označené Žadatelem a/nebo Stavebníkem v Žádosti;

„**Situační výkres**“ je výkres, který je přílohou Vyjádření a obsahuje Zájmové území určené a vyznačené Žadatelem v Žádosti a výřezy účelové mapy SEK;

„**Zákon o elektronických komunikacích**“ je zákon č. 127/2005 Sb., o elektronických komunikacích a o změně některých souvisejících zákonů, v účinném znění;

„**Žadatel**“ je osoba takto označená ve Vyjádření.

„**Žádost**“ je žádost, kterou Žadatel a/nebo Stavebník požádal CETIN o vydání Vyjádření.

3. PLATNOST A ÚČINNOST VPOSEK

Tyto VPOSEK jsou platné a účinné dnem odeslání Vyjádření na i) adresu elektronické pošty Stavebníka a/nebo Žadatele uvedenou v Žádosti nebo ii) adresu pro doručení prostřednictvím poštovní přepravy uvedenou Stavebníkem a/nebo Žadatelem v Žádosti.

4. OBECNÁ PRÁVA A POVINNOSTI STAVEBNÍKA A/NEBO ŽADATELE

- (i) Stavebník, Žadatel je výslovně srozuměn s tím, že SEK je veřejně prospěšným zařízením, byla zřízena ve veřejném zájmu a je chráněna Příslušnými požadavky.
- (ii) SEK je chráněna ochranným pásmem, jehož rozsah je stanoven (a) ustanovením § 102 Zákona o elektronických komunikacích a/nebo (b) právními předpisy účinnými před Zákonom o elektronických komunikacích, není-li Příslušnými požadavky stanoveno jinak.
- (iii) Stavebník, Žadatel nebo jím pověřená třetí osoba, je povinen při provádění Stavby nebo jiných prací, při odstraňování havárií a projektování staveb, řídit se Příslušnými požadavky, správnou praxí v oboru stavebnictví a technologickými postupy a je povinen učinit veškerá nezbytná opatření vyžadovaná Příslušnými požadavky k ochraně SEK před poškozením. Povinnosti dle tohoto odstavce má Stavebník rovněž ve vztahu k SEK, které se nachází mimo Zájmové území.
- (iv) Při zjištění jakéhokoli rozporu mezi údaji v Situačním výkresu, který je přílohou Vyjádření a skutečným stavem, je Stavebník a/nebo Žadatel povinen bez zbytečného odkladu, nejpozději Den následující po zjištění takové skutečnosti, zjištěný rozpor oznámit POS.
- (v) Stavebník, Žadatel nebo jím pověřená třetí osoba, je povinen každé poškození či krádež SEK bezodkladně, nejpozději Den následující po zjištění takové skutečnosti, oznámit takovou skutečnost dohledovému centru společnosti CETIN na telefonní číslo +420 238 464 190.
- (vi) Bude-li Stavebník, Žadatel nebo jím pověřená třetí osoba na společnosti CETIN požadovat, aby se jako účastník správního řízení, pro jehož účely bylo toto Vyjádření vydáno, vzdala práva na odvolání proti rozhodnutí vydanému ve správním řízení, je oprávněn kontaktovat POS.

5. POVINNOSTI STAVEBNÍKA PŘI PŘÍPRAVĚ STAVBY

- (i) Při projektování Stavby je Stavebník povinen zajistit, aby projektová dokumentace Stavby (i) zohledňovala veškeré požadavky na ochranu SEK vyplývající z Příslušných požadavků, zejména ze Zákona o elektronických komunikacích a Stavebního zákona, (ii) respektovala správnou praxi v oboru stavebnictví a technologické postupy a (iii) umožňovala, aby i po provedení a umístění Stavby dle takové projektové dokumentace byla společnost CETIN, jako vlastník SEK schopna bez jakýkoliv omezení a překážek provozovat SEK, provádět údržbu a opravy SEK.
- (ii) Nebude-li možné projektovou dokumentaci zajistit některý, byť i jeden z požadavků dle předchozího odstavce (i) a/nebo umístění Stavby by mohlo způsobit, že nebude naplněn některý, byť i jeden z požadavků dle předchozího odstavce (i), vyvolá Stavebník Překládku.
- (iii) Při projektování Stavby, která se nachází nebo je u ní zamýšlena, že se bude nacházet v ochranném pásmu radiových tras společnosti CETIN a překračuje výšku 15 m nad zemským povrchem, a to včetně dočasných objektů zařízení staveníště (jeřáby, konstrukce, atd.) je Stavebník povinen písemně kontaktovat POS za účelem získání konkrétního stanoviska a podmínek k ochraně radiových tras společnosti CETIN a pro určení, zda Stavba vyvolá Překládku. Ochranné pásmo radiových tras v šíři 50m je zakresleno do situačního výkresu, který je součástí tohoto Vyjádření.

VŠEOBECNÉ PODMÍNKY OCHRANY SÍTĚ ELEKTRONICKÝCH KOMUNIKACÍ společnosti CETIN a.s.

Číslo jednací: 853709/21

Číslo žádosti: 0121 317 709

- (iv) Pokud se v Zájmovém území nachází podzemní silové vedení (NN) ve vlastnictví společnosti CETIN, je Stavebník povinen ve vztahu k projektové dokumentaci zajistit totéž, co je uvedeno pod písm (i) tohoto článku 5, přičemž platí, že Stavebník vyvolá Překládku v případech uvedených pod písm (ii) tohoto článku 5.
- (v) Stavebník je povinen při projektování Stavby, která je stavbou (a) zařízení silových elektrických sítí (VN, VVN a ZVVN) a/nebo (b) trakčních vedení, provést výpočet či posouzení rušivých vlivů na SEK, zpracovat ochranná opatření, to vše dle a v souladu s Příslušnými požadavky. Stavebník je povinen nejpozději třicet (30) Dnů před podáním žádosti o vydání příslušného správního rozhodnutí k umístění Stavby dle Stavebního zákona předat POS výpočet či posouzení rušivých vlivů na SEK a zpracovaná ochranná opatření.
- (vi) Je-li Stavba v souběhu s Kabelovodem, nebo Kabelovod kříží, je Stavebník povinen nejpozději ke Dni, ke kterému započne se zpracováním projektové dokumentace ke Stavbě, oznámit POS a zpracovat POS (a) veškeré případy, kdy trajektorie podvrtné a protlaků budou vedeny ve vzdálenosti menší, než je 1,5 m od Kabelovodu a (b) jakékoliv výkopové práce, které budou nebo by mohly být vedeny v úrovni či pod úrovní Kabelovodu nebo kabelové komory.
- (vii) Je-li Stavba umístěna nebo má být umístěna v blízkosti Kabelovodu, ve vzdálenosti menší, než jsou 2 m nebo kříží-li Stavba Kabelovod ve vzdálenosti menší, než je 0,5 m nad nebo kdekoliv pod Kabelovodem, je Stavebník povinen předložit POS k posouzení zakreslení Stavby v příčných řezech, přičemž do příčného řezu je Stavebník rovněž povinen zakreslit profil kabelové komory.

6. POVINNOSTI STAVEBNÍKA PŘI PROVÁDĚNÍ STAVBY

- (i) Stavebník je před započítím jakýchkoliv zemních prací ve vztahu ke Stavbě povinen vytýčit trasu SEK na terénu dle Příslušných požadavků a dle Stavebního zákona. S vytýčenou trasou SEK je Stavebník povinen seznámit všechny osoby, které budou anebo by mohly zemní práce ve vztahu ke Stavbě provádět. V případě porušení této povinnosti bude Stavebník odpovědný společnosti CETIN za náklady a škody, které porušením této povinnosti společnosti CETIN vzniknou a je povinen je společnosti CETIN uhradit.
- (ii) Pět (5) Pracovních dní před započítím jakýchkoliv prací ve vztahu ke Stavbě je Stavebník povinen oznámit společnosti CETIN, že zahájí práce či činnosti ve vztahu ke Stavbě. Písemné oznámení dle předchozí věty zašle Stavebník na adresu elektronické pošty POS a bude obsahovat minimálně číslo jednací Vyjádření a kontaktní údaje Stavebníka.
- (iii) Stavebník je povinen zabezpečit a zajistit SEK proti mechanickému poškození, a to zpravidla dočasným umístěním silničních betonových panelů nad kabelovou trasou SEK. Do doby, než je zajištěna a zabezpečena ochrana SEK proti mechanickému poškození, není Stavebník oprávněn přejíždět vozidly nebo stavební mechanizací kabelovou trasu SEK. Při přepravě vysokých nákladů nebo při projíždění stroji, vozidly či mechanizací pod nadzemním vedením SEK je Stavebník povinen prověřit, zda výška nadzemního vedení SEK je dostatečná a umožňuje spolehlivý a bezpečný způsob přepravy nákladu či průjezdu strojů, vozidel či mechanizace.
- (iv) Při provádění zemních prací v blízkosti SEK je Stavebník povinen postupovat tak, aby nedošlo ke změně hloubky uložení nebo prostorového uspořádání SEK. V místech, kde SEK vystupuje ze země do budovy, rozváděče, na sloup apod. je Stavebník povinen vykonávat zemní práce se zvýšenou mírou opatrnosti, výkopové práce v blízkosti sloupů nadzemního vedení SEK je Stavebník povinen provádět v takové vzdálenosti od sloupu nadzemního vedení SEK,

kteřá je dostatečná k tomu, aby nedošlo nebo nemohlo dojít k narušení stability sloupu nadzemního vedení SEK. Stavebník je povinen zajistit, aby jakoukoliv jeho činností nedošlo bez souhlasu a vědomí společnosti CETIN (a) ke změně nivelety terénu, a/nebo (b) k výsadbě trvalých porostů, a/nebo (c) ke změně rozsahu a změně konstrukce zpevněných ploch. Pokud došlo k odkrytí SEK, je Stavebník povinen SEK po celou dobu odkrytí náležitě zabezpečit proti prověšení, poškození a odcizení.

- (v) Zjistí-li Stavebník kdykoliv během provádění prací ve vztahu ke Stavbě jakýkoliv rozpor mezi údaji v projektové dokumentaci a skutečností, je povinen bezodkladně přerušit práce a oznámit zjištěný rozpor na adresu elektronické pošty POS. Stavebník není oprávněn pokračovat v pracích ve vztahu ke Stavbě do doby, než získá písemný souhlas POS s pokračováním prací.
- (vi) Stavebník není bez předchozího písemného souhlasu společnosti CETIN oprávněn manipulovat s kryty kabelových komor, jakkoliv zakrývat vstupy do kabelových komor, a to ani dočasně, vstupovat do kabelových komor, jakkoliv manipulovat s případně odkrytými prvky SEK či s jakýmkoliv jiným zařízením se SEK souvisejícím. Rovněž bez předchozího písemného souhlasu společnosti CETIN není Stavebník oprávněn umístit nad trasou Kabelovodu jakoukoliv jinou síť technické infrastruktury v podélném směru.
- (vii) Byla-li v souladu s Vyjádřením a těmito VPOSEK odkryta SEK je Stavebník povinen tři (3) Pracovní dny před zakrytím SEK písemně oznámit POS zakrytí SEK a vyzvat ho ke kontrole před zakrytím. Oznámení Stavebníka dle předchozí věty musí obsahovat minimálně předpokládaný Den zakrytí, číslo jednací Vyjádření a kontaktní údaje Stavebníka. Stavebník není oprávněn provést zakrytí do doby, než získá písemný souhlas POS se zakrytím.

7. ROZHODNÉ PRÁVO

Vyjádření a VPOSEK se řídí českým právem, zejména Občanským zákoníkem, Zákonem o elektronických komunikacích a Stavebním zákonem. Veškeré spory z Vyjádření či VPOSEK vyplývající budou s konečnou platností řešeny u příslušného soudu České republiky.

8. PÍSEMNÝ STYK

Písemným stykem či pojmem „písemně“ se pro účely Vyjádření a VPOSEK rozumí předání zpráv jedním z těchto způsobů:

- v listinné podobě;
- e-mailovou zprávou s uznávaným elektronickým podpisem dle zák. č. 297/2016 Sb., o službách vytvářejících důvěru pro elektronické transakce, v účinném znění; a/nebo e-mailovou zprávou zaslou na adresu POS;

9. ZÁVĚREČNÁ USTANOVENÍ

- (i) Stavebník, Žadatel nebo jím pověřená třetí osoba je počínaje Dnem převzetí Vyjádření povinen užít informace a data uvedená ve Vyjádření pouze a výhradně k účelu, pro který mu byla tato poskytnuta. Stavebník, Žadatel nebo jím pověřená třetí osoba není oprávněn informace a data rozmnožovat, rozšiřovat, pronajímat, půjčovat či jinak umožnit jejich užívání třetí osobou bez předchozího písemného souhlasu společnosti CETIN.
- (ii) Pro případ porušení kterékoliv z povinností Stavebníka, Žadatele nebo jím pověřené třetí osoby, založené Vyjádřením /nebo těmito VPOSEK je Stavebník, Žadatel či jím pověřená třetí osoba odpovědný za veškeré náklady a škody, které společnosti CETIN vzniknou porušením povinností Stavebníka, Žadatele nebo jím pověřené třetí osoby.

Číslo jednací: 853709/21

Číslo žádosti: 0121 317 709

Informace k vytyčení *SEK*

V případě požadavku na vytyčení *SEK* společnosti *CETIN* se, prosím, obraťte na společnosti uvedené níže:

CETIN a.s. - středisko Čechy západ

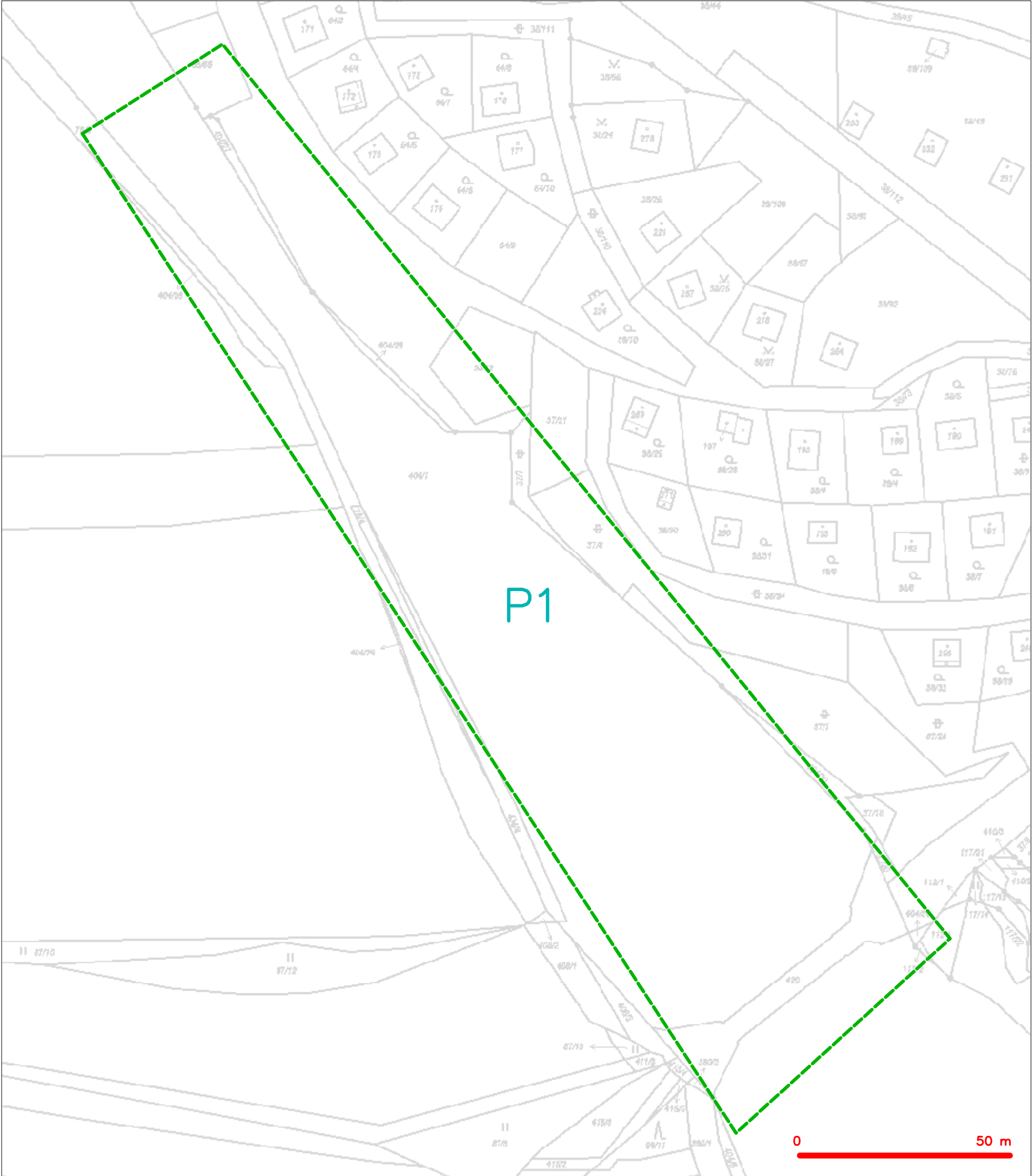
se sídlem: Českomoravská 2510/19, Libeň, 190 00 Praha 9

IČ: 04084063

DIČ: CZ04084063

kontakt: tel: 238461858, oblužná doba 8 - 14 hod, Jaroslav Josef, Plzeň Lidická 20, MT: 721 030 638 mezi 7:00 a 8:00

SITUAČNÍ VÝKRES - ZÁJMOVÉ ÚZEMÍ

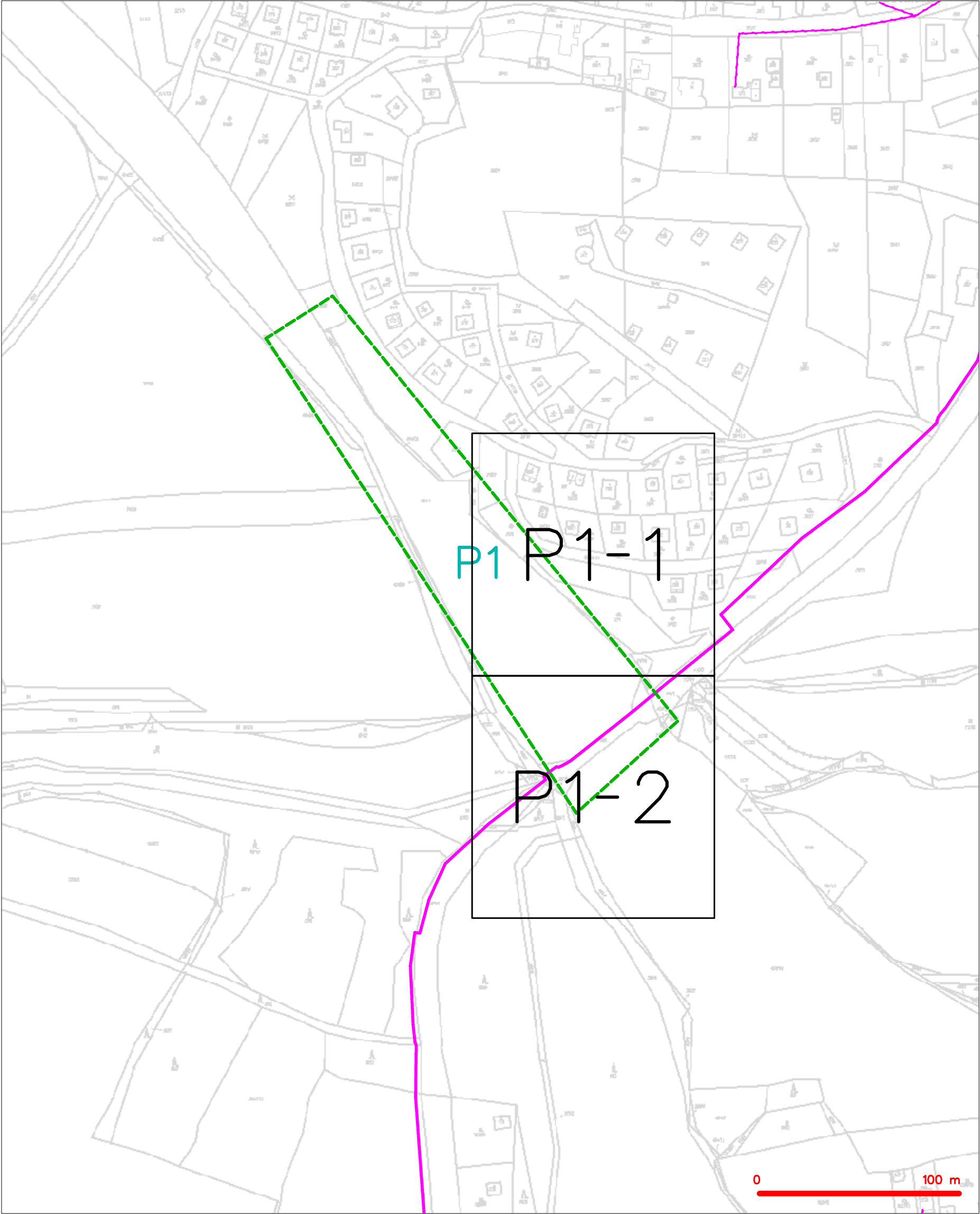


LEGENDA
----- hranice zájmového území k vyjádření


CETIN a.s.
Českomoravská 2510/19, Libeň
190 00 Praha 9
DIČ: CZ04084063

102

SITUAČNÍ VÝKRES - POLYGON 1



LEGENDA	
	hranice zájmového území k vyjádření
	NV přípojka, území s NV přípojkou CETIN
	zaměřený průběh metalického kabelu
	zaměřený průběh optického kabelu, HDPE trubky nebo souběh optického a metalického kabelu
	nezaměřený průběh metalického kabelu
	nadzemní síť cizí
	nezaměřený průběh optického kabelu, HDPE trubky nebo souběh optického a metalického kabelu
	radiové síť, ochranné pásmo radiové sítě
	nadzemní síť
	neprovozované síť
	podzemní síť cizí
	síť s NV
	kolektor, kabelovod

SITUAČNÍ VÝKRES - POLYGON 1, list kladu P1-1



LEGENDA

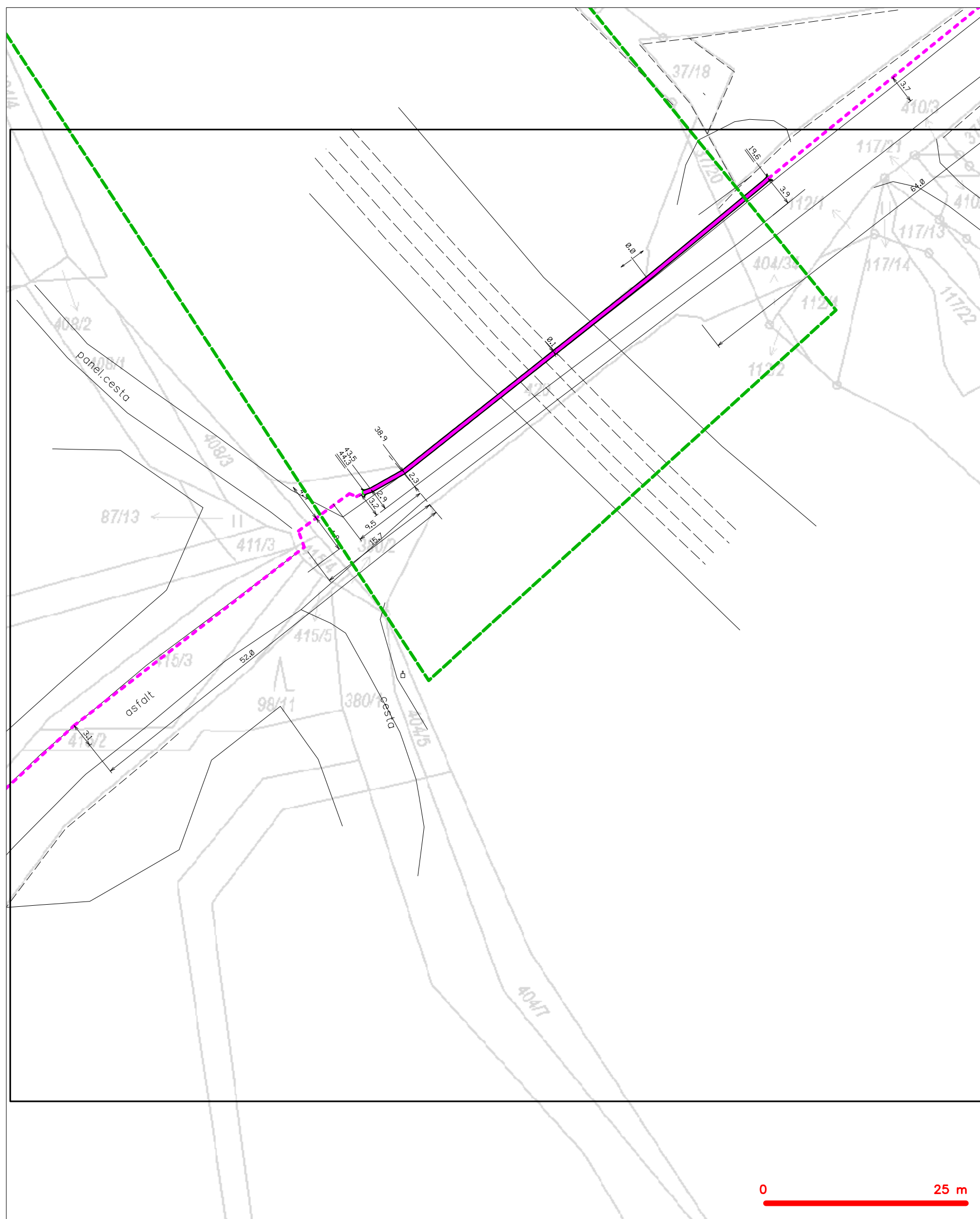
- hranice zájmového území k vyjádření
- NV přípojka, území s NV přípojkou CETIN
- zaměřený průběh metalického kabelu
- zaměřený průběh optického kabelu, HDPE trubky nebo souběh optického a metalického kabelu
- nezaměřený průběh metalického kabelu
- nadzemní síť cizí

- nezaměřený průběh optického kabelu, HDPE trubky nebo souběh optického a metalického kabelu
- radiové sítě, ochranné pásmo radiové sítě
- nadzemní síť
- neprovazované sítě
- podzemní síť cizí
- sítě s NV

==

kolektor, kabelovod

SITUAČNÍ VÝKRES - POLYGON 1, list kladu P1-2



LEGENDA

	hranice zájmového území k vyjádření		nezaměřený průběh optického kabelu, HDPE trubky nebo souběh optického a metalického kabelu
	NN přípojka, území s NN přípojkou CETIV		radiové síť, ochranné pásmo radiové sítě
	zaměřený průběh metalického kabelu		podzemní síť
	zaměřený průběh optického kabelu, HDPE trubky nebo souběh optického a metalického kabelu		neprorazované síť
	nezaměřený průběh metalického kabelu		podzemní síť cizí
	nadměrná síť cizí		síť s NN
			kolektor, kabelovod



DIPONT s.r.o.
Bc. Kateřina Brabcová
Libouchec 505
403 35 Libouchec

VÁŠ DOPIS ZNAČKY / ZE DNE
 2021352293 / 12.11.2021

VYŘIZUJE / LINKA
 F.Švajka / 602667673

MÍSTO ODESLÁNÍ / DNE
 HK / 16.11.2021

Věc: Žádost o vyjádření k existenci sítí

Na základě Vaší žádosti ze dne 12.11.2021 o vyjádření k existenci sítí k akci „**Zajištění stability svahů náspů v úseku Kozolupy – Ošelín trati Plzeň – Cheb - úsek 1A**“ Vám sdělujeme, že se v daném zájmovém území nevyskytují žádné inženýrské sítě či zařízení ve vlastnictví společnosti ČEZ Obnovitelné zdroje, s.r.o. resp. ČEZ OZ uzavřený investiční fond a. s.

Toto vyjádření nenahrazuje vyjádření zákonného správce sítí typu ČEZ Distribuce, ČEZ ICT a jiné.

Platnost stanoviska je do 16.11.2022, pokud v této lhůtě neproběhnou další vzájemná jednání upřesňující tuto dobu.

S pozdravem

Jana Nekolová
 ČEZ Obnovitelné zdroje, s.r.o.



ŽADATEL
DIPONT s.r.o.
Libouchec 505
40335 Libouchec

NAŠE ZNAČKA
0700468145

VYŘIZUJE / LINKA

VYŘÍZENO DNE
12.11.2021

Sdělení o existenci komunikačního vedení společnosti ČEZ ICT Services, a. s.

Název akce: **Zajištění stability svahů náspů v úseku Kozolupy - Ošelín trati Plzeň - Cheb - úsek 1A**

Účel: **Existence sítí**

Vážený zákazníku,
dovolujeme si reagovat na Vaši žádost číslo 0700468145 ze dne 12.11.2021, která se týkala sdělení o existenci komunikačního zařízení na Vámi určeném zájmovém území.

Dle vědomí společnosti ČEZ ICT Services, a. s., se na Vámi vymezeném zájmovém území:
nenachází komunikační zařízení v majetku společnosti ČEZ ICT Services, a. s.

Zároveň si Vás dovoluujeme upozornit, že není vyloučeno, že se ve Vámi vymezeném zájmovém území nachází jiné zařízení, které není v majetku společnosti ČEZ ICT Services, a. s.

Toto sdělení je platné do 12.11.2022.

V souvislosti s výše uvedeným si Vás dovoluujeme upozornit, že sdělení o existenci či neexistenci sítí představuje skutečnosti tvořící obchodní tajemství společnosti ČEZ ICT Services, a. s. Poskytnuté informace jsou dále také důvěrnými informacemi společnosti ČEZ ICT Services, a. s. Z výše uvedených důvodů si Vás proto společnost ČEZ ICT Services, a. s., dovoluje upozornit, že s poskytnutými informacemi je potřeba nakládat dle platných právních předpisů, v opačném případě se vystavujete postihu ve smyslu platné právní úpravy. V této souvislosti si Vás dovoluujeme rovněž upozornit, že požadované informace nesmí být předány, sděleny, využity, zpřístupněny, či jiným způsobem postoupeny na jakoukoli třetí osobu bez předchozího prokazatelného souhlasu společnosti ČEZ ICT Services, a. s. Informace o existenci sítí mohou být využity pouze pro účel, pro který byly vyžádány.

ČEZ ICT Services, a. s.

Praha, Praha 4
Duhová 1531/3
PSČ 140 53
IČ: 26470411

Přílohy

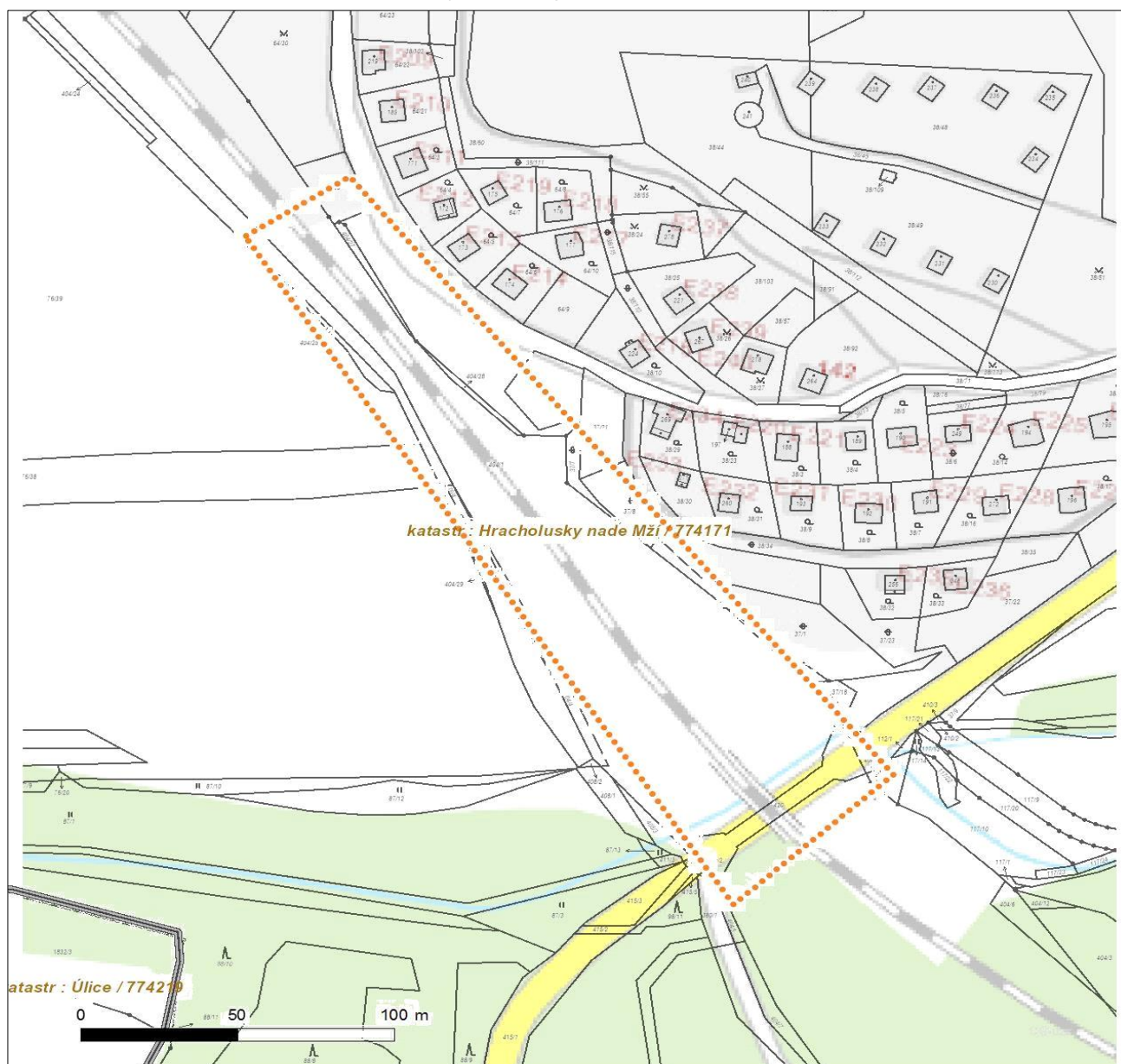
Situační výkres zájmového území



Platí pouze se sdělením číslo 0700468145.

Zakreslené polohy zařízení v příloze jsou pouze informativní.

Situační výkres zájmového území



LEGENDA

- | | |
|-------------------------------------|-------------------------------|
| ■ ■ ■ ■ ■ Nadzemní optické vedení | — Radioreléový spoj vzduch |
| — Podzemní optické vedení | Zájmové území |
| ■ ■ ■ ■ ■ Nadzemní metalické vedení | — Hranice katastrálního území |
| — Podzemní metalické vedení | |

DIPONT s.r.o.
Libouchec 505
40335 Libouchec

NAŠE ZNAČKA
0101636134

VYŘÍZENO DNE
12.11.2021

Sdělení o existenci energetického zařízení, sítě pro elektronickou komunikaci nebo zařízení technické infrastruktury v majetku společnosti ČEZ Distribuce, a. s., pro akci:

Zajištění stability svahů náspů v úseku Kozolupy - Ošelín trati Plzeň - Cheb - úsek 1A

Vážený zákazníku,

Na základě Vaší žádosti 0101636134 ze dne 12.11.2021 Vám zasíláme sdělení o existenci energetického zařízení, sítě pro elektronickou komunikaci nebo zařízení technické infrastruktury v majetku společnosti ČEZ Distribuce, a. s., ve Vámi vymezeném zájmovém území.

Dovolujeme si Vás upozornit, že **sdělení nenahrazuje** vyjádření provozovatele distribuční soustavy k projektové dokumentaci pro územní nebo stavební řízení, k připojení nového odběru, zdroje elektrické energie nebo k navýšení rezervovaného příkonu a výkonu a s výjimkou havárií ani souhlas s činností v ochranném pásmu.

Toto sdělení je platné do 12.05.2022 a je jedním z podkladů pro zpracování projektové dokumentace, pokud je taková dokumentace zpracovávána.

V majetku ČEZ Distribuce, a. s., se na Vámi uvedeném zájmovém území nachází nebo ochranným pásmem zasahuje energetické zařízení typu:

	síť NN	síť VN	síť VVN
Podzemní síť	střet		
Nadzemní síť			

Stanice	
---------	--

V majetku ČEZ Distribuce, a. s., se na Vámi uvedeném zájmovém území nachází nebo ochranným pásmem zasahuje síť pro elektronickou komunikaci typu:

	síť pro elektronickou komunikaci
Podzemní síť	
Nadzemní síť	

Zařízení technické infrastruktury zahrnuje zejména vodovodní, kanalizační a plynové přípojky pro objekty ČEZ Distribuce a. s., a dále pak další podzemní a nadzemní zařízení sloužící pro provoz distribuční sítě. V majetku ČEZ Distribuce, a. s., se na Vámi uvedeném zájmovém území nachází nebo ochranným pásmem zasahuje zařízení technické infrastruktury:

	zařízení technické infrastruktury
Nadzemní nebo podzemní	

Energetické zařízení (mimo nadzemních sítí NN), zařízení sítě pro elektronickou komunikaci a zařízení technické infrastruktury je chráněno ochranným pásmem podle § 46 zákona č. 458/2000 Sb., o podmínkách podnikání a o výkonu státní správy v energetických odvětvích a o změně některých zákonů (energetický zákon), ve znění pozdějších předpisů. Přibližný průběh tras energetických zařízení, sítě pro elektronickou komunikaci (v trase kabelového vedení může být uloženo několik kabelů energetických i komunikačních) a tras zařízení technické infrastruktury zasíláme v příloze tohoto dopisu.

V případě existence **podzemních** energetických zařízení, sítě pro elektronickou komunikaci nebo zařízení technické infrastruktury je povinností stavebníka alespoň 14 dní před započatím zemních prací požádat telefonicky na 800 850 860 nebo e-mailem na info@cezdistribuce.cz o tzv. **vytyčení trasy podzemního zařízení**, sítě pro elektronickou komunikaci nebo zařízení technické infrastruktury. O vytyčení lze požádat pouze na základě vydaného sdělení o existenci energetického zařízení, sítě pro elektronickou komunikaci nebo zařízení technické infrastruktury, a to (mimo havárií) nejpozději 30 dní před koncem jeho platnosti.

Dojde-li k obnažení podzemního vedení nebo k poškození energetického zařízení, sítě pro elektronickou komunikaci nebo zařízení se sítí pro elektronickou komunikaci související nebo zařízení technické infrastruktury ve vlastnictví ČEZ Distribuce, a. s., nahlase nám prosím tuto skutečnost bezodkladně jako poruchu na bezplatnou linku 800 850 860.

Pokud uvažovaná **akce nebo činnost zasáhne do ochranného pásma** nadzemních vedení, trafostanic nebo sítě pro elektronickou komunikaci, popř. bude po vytyčení zjištěno, že zasahuje do ochranného pásma podzemních energetických zařízení nebo zařízení pro elektronickou komunikaci, je nutné písemně požádat společnost ČEZ Distribuce, a. s., o souhlas s činností v ochranném pásmu (formulář je k dispozici na www.cezdistribuce.cz v části Formuláře / Činnosti v ochranných pásmech, kontaktní údaje pro podání Vaší žádosti naleznete v zápatí). Jestliže uvažovaná akce vyvolá potřebu dílčí změny trasy vedení nebo přemístění některých prvků energetického zařízení nebo sítě pro elektronickou komunikaci včetně souvisejícího zařízení, je nutné včas společnost ČEZ Distribuce, a. s., požádat o přeložku zařízení podle § 47 energetického zákona.

Zároveň Vás upozorňujeme, že v zájmovém území se může nacházet taktéž energetické zařízení, sít' pro elektronickou komunikaci nebo zařízení technické infrastruktury, které není v majetku společnosti ČEZ Distribuce, a. s.

V souvislosti s výše uvedeným si Vás dovoluujeme upozornit, že uvedené sdělení včetně jeho příloh obsahuje skutečnosti tvořící obchodní tajemství společnosti ČEZ Distribuce, a. s. Poskytnuté informace jsou dále také důvěrnými informacemi a obchodně citlivými informacemi společnosti ČEZ Distribuce, a. s. Z výše uvedených důvodů si Vás proto společnost ČEZ Distribuce, a. s., dovoluje upozornit, že s poskytnutými informacemi je potřeba nakládat dle platných právních předpisů, v opačném případě se vystavujete postihu ve smyslu platné právní úpravy. V této souvislosti si Vás dále dovoluujeme upozornit, že požadované informace nesmí být předány, sděleny, využity, zpřístupněny, či jiným způsobem postoupeny na jakoukoli třetí osobu bez předchozího prokazatelného souhlasu společnosti ČEZ Distribuce, a. s. Informace o existenci energetického zařízení, sítě pro elektronickou komunikaci a zařízení technické infrastruktury mohou být využity pouze pro účel, pro který byly vyžádány.

S pozdravem

ČEZ Distribuce, a. s.

Děčín, Děčín IV-Podmokly
Teplická 874/8
PSČ 405 02
IČ: 24729035

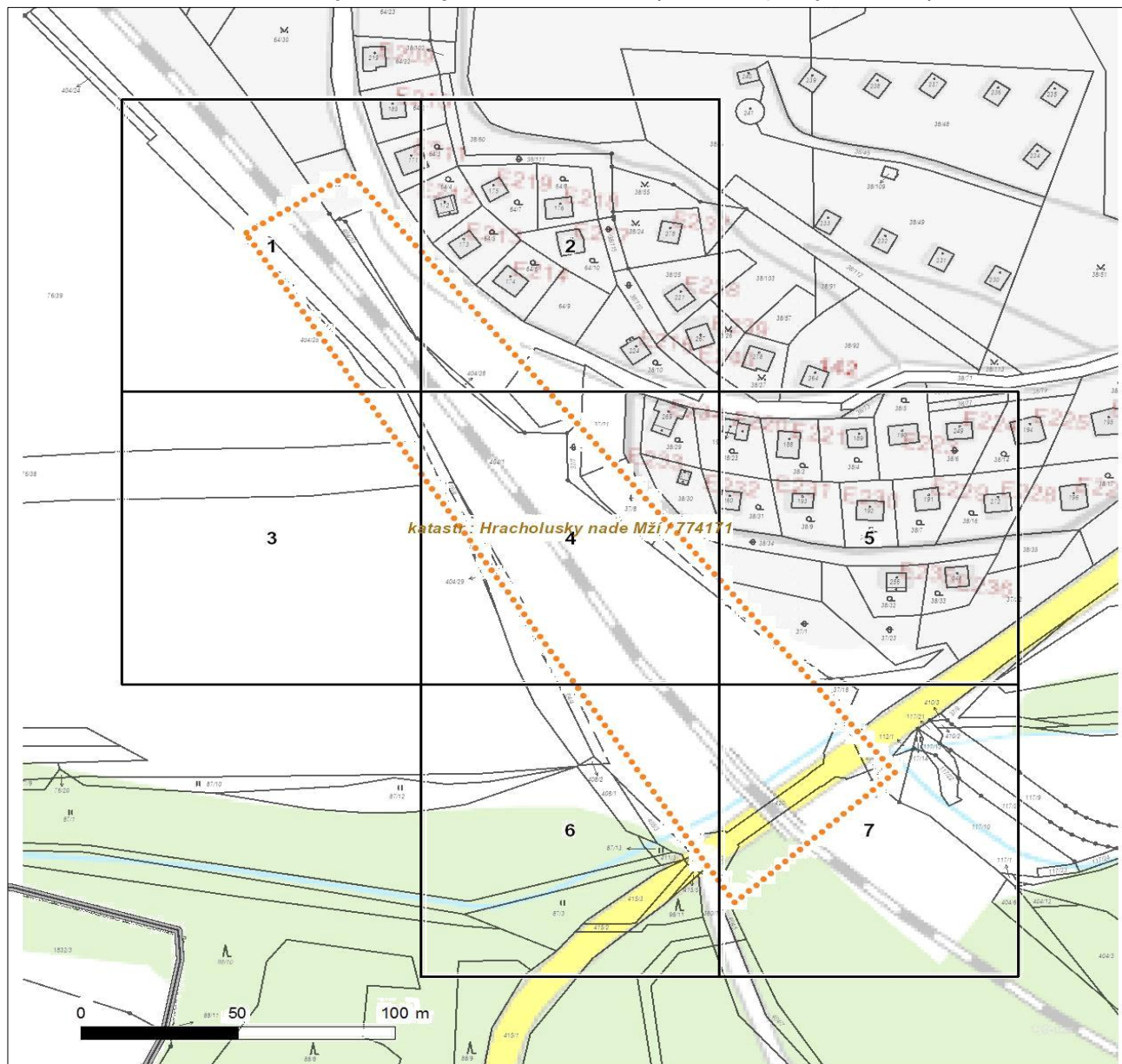
Přílohy

1. Situační výkres zájmového území
2. Podmínky pro provádění činností v ochranných pásmech energetických zařízení, sítě pro elektronickou komunikaci a zařízení technické infrastruktury



























Platí pouze se sdělením číslo 0101636134.

Zakreslené polohy zařízení v příloze jsou pouze informativní.

Situační výkres zájmového území (klad mapových listů)



Není-li zobrazena katastrální mapa, zadejte žádost znovu. Katastrální mapa je generována prostřednictvím externí WMS služby, jejíž provoz nezajišťuje společnost ČEZ Distribuce, a. s.

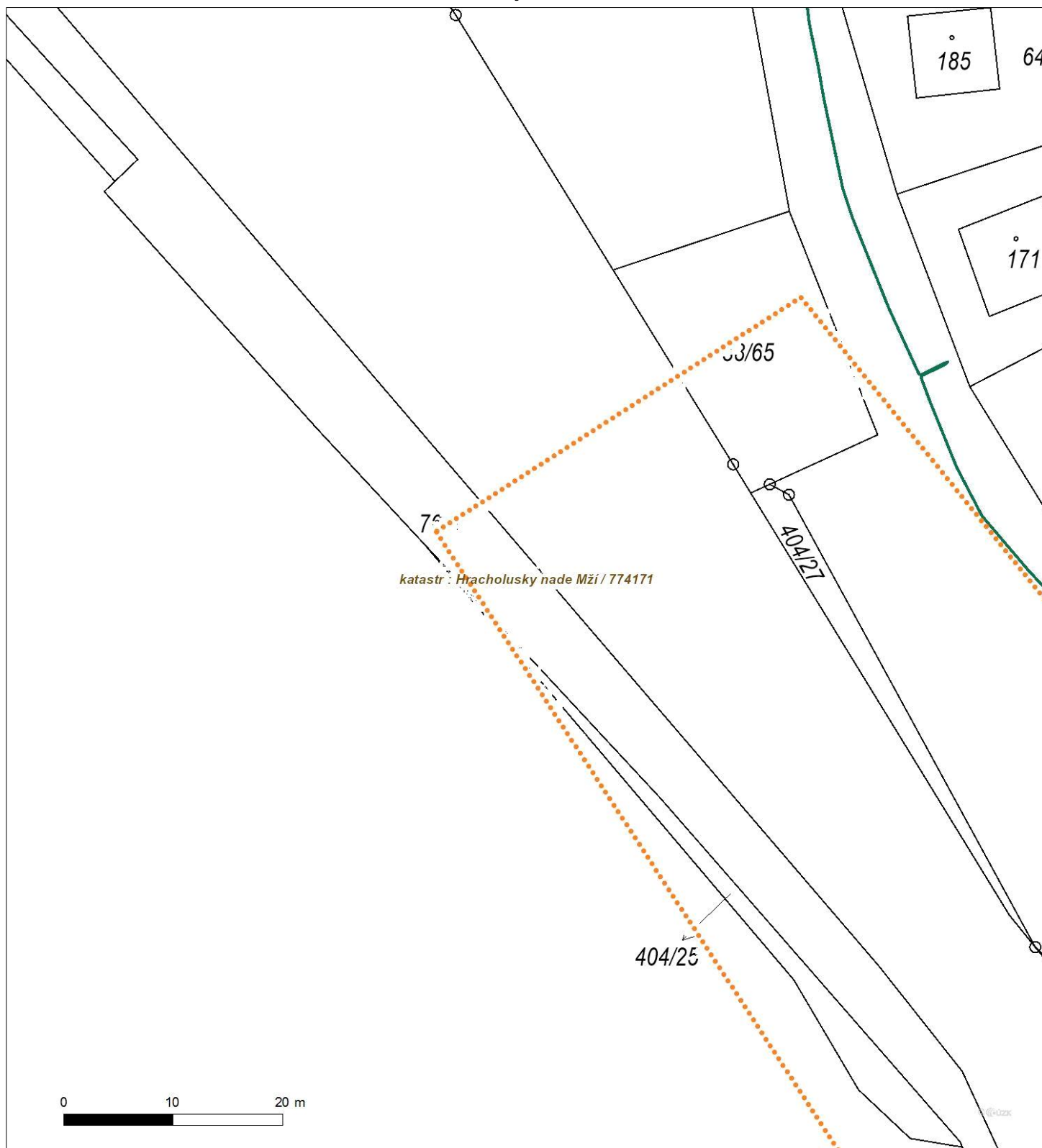
LEGENDA		
	Podzemní vedení NN do 1 kV	 Stanice do 52 kV - stožárová
	Nadzemní vedení NN do 1 kV	 Stanice do 52 kV - zděná
	Podzemní vedení VN do 35 kV	 Transformovna (nad 52 kV)
	Nadzemní vedení VN do 35 kV	 Probíhající investice ČEZ Distribuce
	Podzemní vedení VVN 110 kV	 Stanice ČEZ Distribuce ve výstavbě
	Nadzemní vedení VVN 110 kV	 Zařízení ČEZ Distribuce ve výstavbě
	NN přívod odběratele	 Hranice katastrálního území
	Zařízení technické infrastruktury	 Nadzemní síť pro elektronickou komunikaci
	Cizí energetické vedení	 Podzemní síť pro elektronickou komunikaci
	Zájmové území	 HDPE trubka
		<i>Souběhy sítí pro elektronickou komunikaci s energetickými sítěmi:</i>
		 Souběh s podzemním vedením NN do 1 kV
		 Souběh s nadzemním vedením NN do 1 kV
		 Souběh s podzemním vedením VN do 35 kV
		 Souběh s nadzemním vedením VN do 35 kV
		 Souběh s podzemním vedením VVN 110 kV
		 Souběh s nadzemním vedením VVN 110 kV



Platí pouze se sdělením číslo 0101636134.

Zakreslené polohy zařízení v příloze jsou pouze informativní.

Situační výkres - list 1



Není-li zobrazena katastrální mapa, zadejte žádost znovu. Katastrální mapa je generována prostřednictvím externí WMS služby, jejíž provoz nezajišťuje společnost ČEZ Distribuce, a. s.



Platí pouze se sdělením číslo 0101636134.

Zakreslené polohy zařízení v příloze jsou pouze informativní.

Situační výkres - list 2




Není-li zobrazena katastrální mapa, zadejte žádost znovu. Katastrální mapa je generována prostřednictvím externí WMS služby, jejíž provoz nezajišťuje společnost ČEZ Distribuce, a. s.



Platí pouze se sdělením číslo 0101636134.

Zakreslené polohy zařízení v příloze jsou pouze informativní.

Situační výkres - list 3



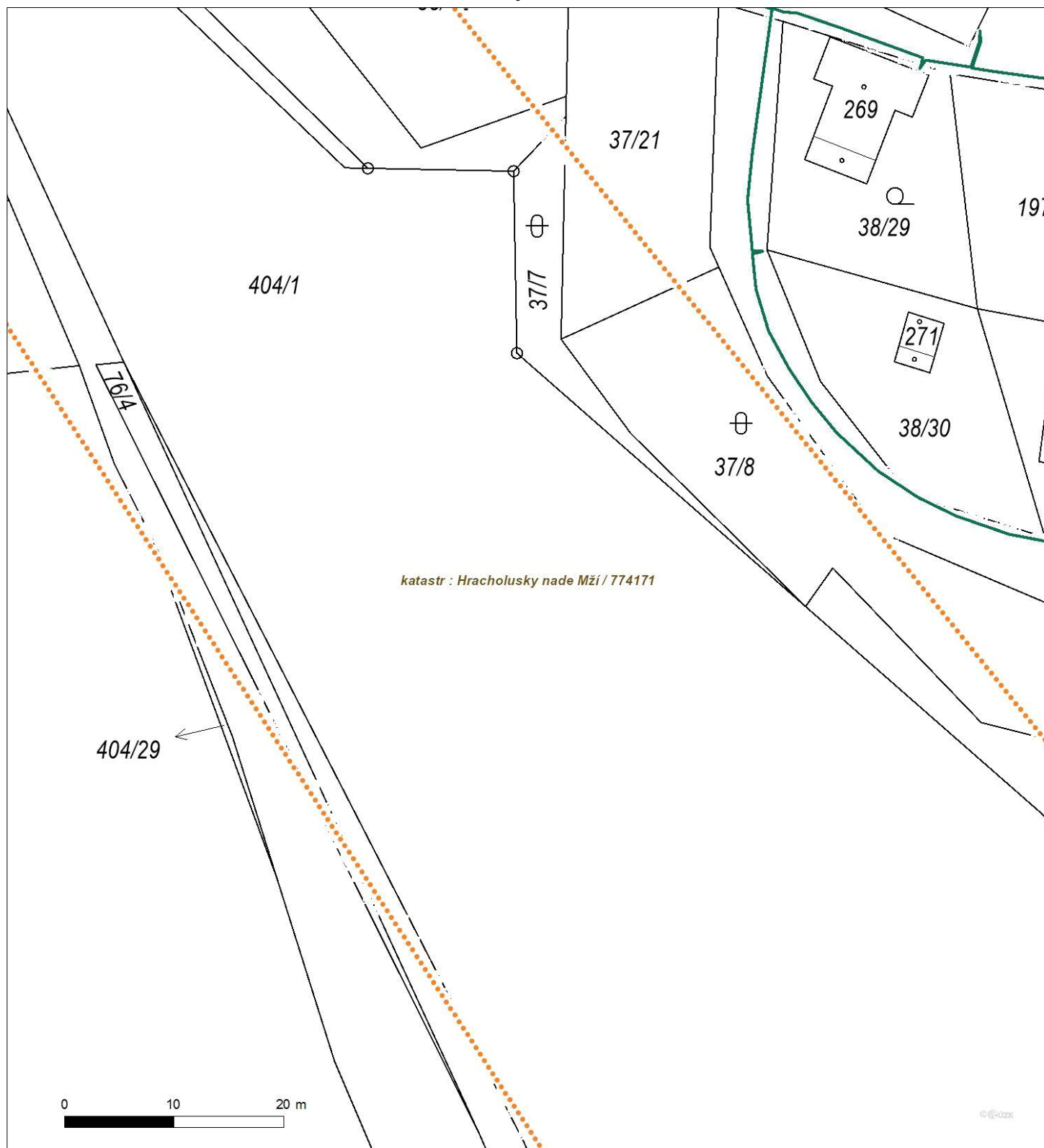
Není-li zobrazena katastrální mapa, zadejte žádost znovu. Katastrální mapa je generována prostřednictvím externí WMS služby, jejíž provoz nezajišťuje společnost ČEZ Distribuce, a. s.



Platí pouze se sdělením číslo 0101636134.

Zakreslené polohy zařízení v příloze jsou pouze informativní.

Situační výkres - list 4



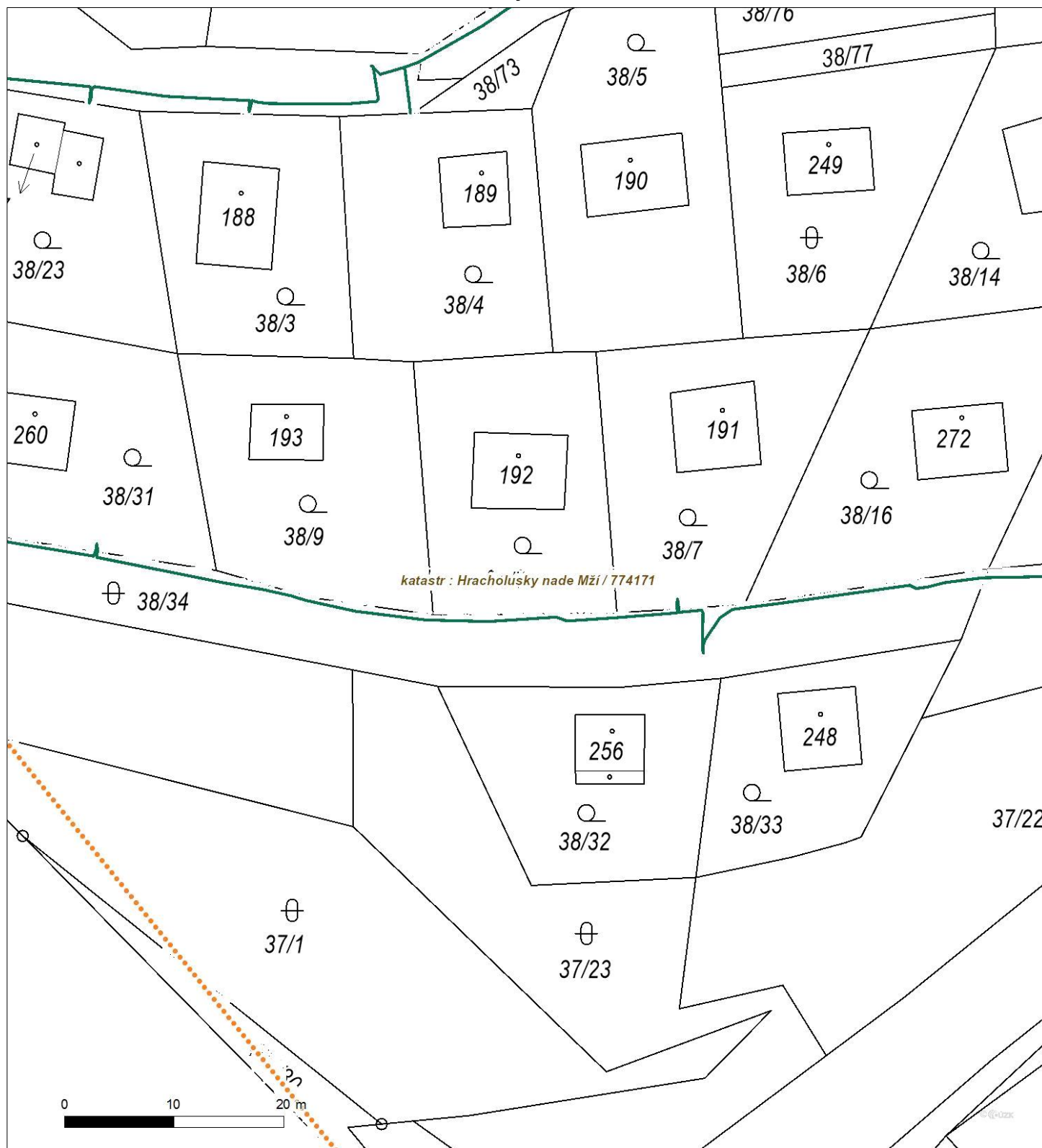
Není-li zobrazena katastrální mapa, zadejte žádost znovu. Katastrální mapa je generována prostřednictvím externí WMS služby, jejíž provoz nezajišťuje společnost ČEZ Distribuce, a. s.



Platí pouze se sdělením číslo 0101636134.

Zakreslené polohy zařízení v příloze jsou pouze informativní.

Situační výkres - list 5



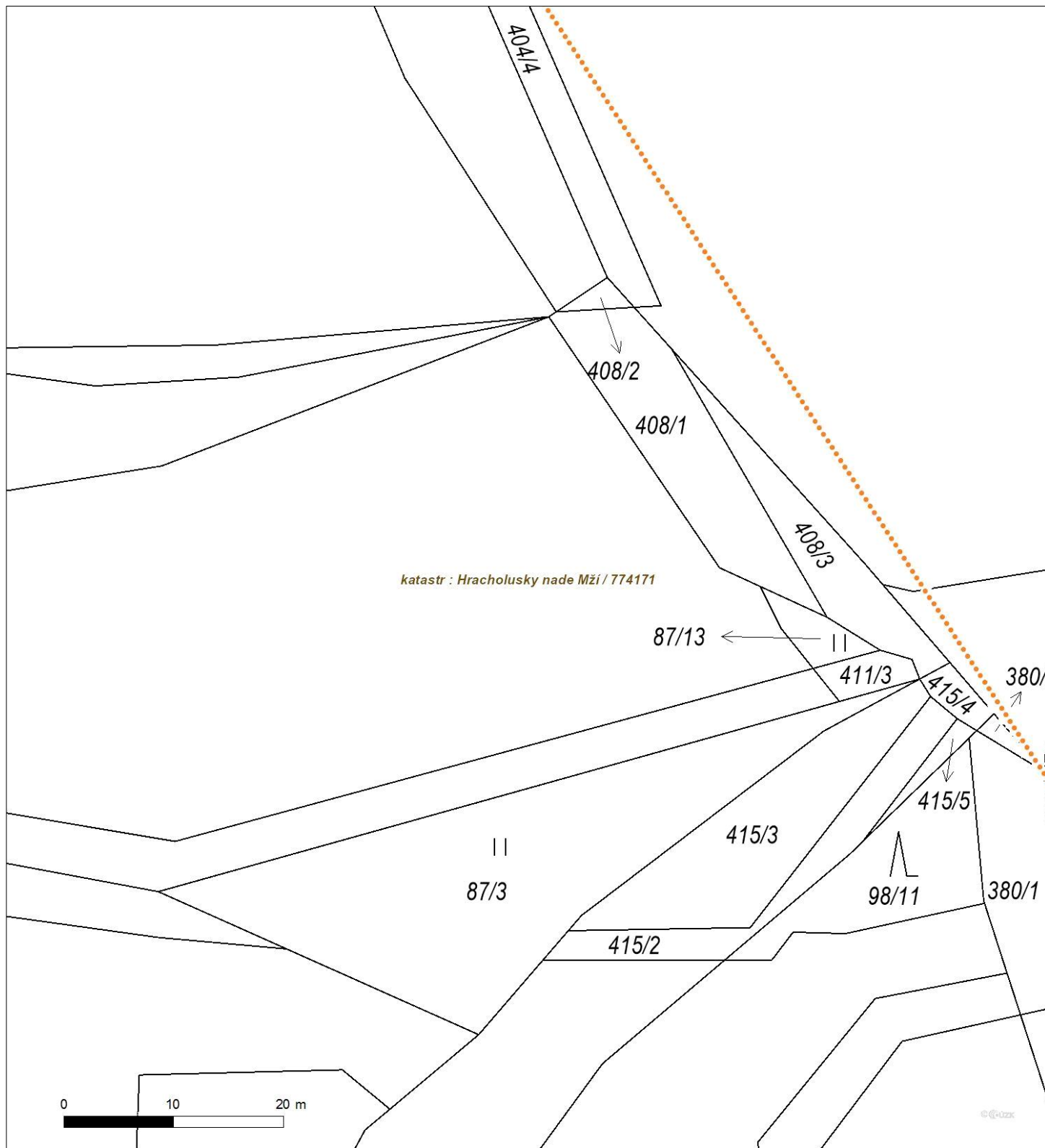
Není-li zobrazena katastrální mapa, zadejte žádost znovu. Katastrální mapa je generována prostřednictvím externí WMS služby, jejíž provoz nezajišťuje společnost ČEZ Distribuce, a. s.



Platí pouze se sdělením číslo 0101636134.

Zakreslené polohy zařízení v příloze jsou pouze informativní.

Situační výkres - list 6



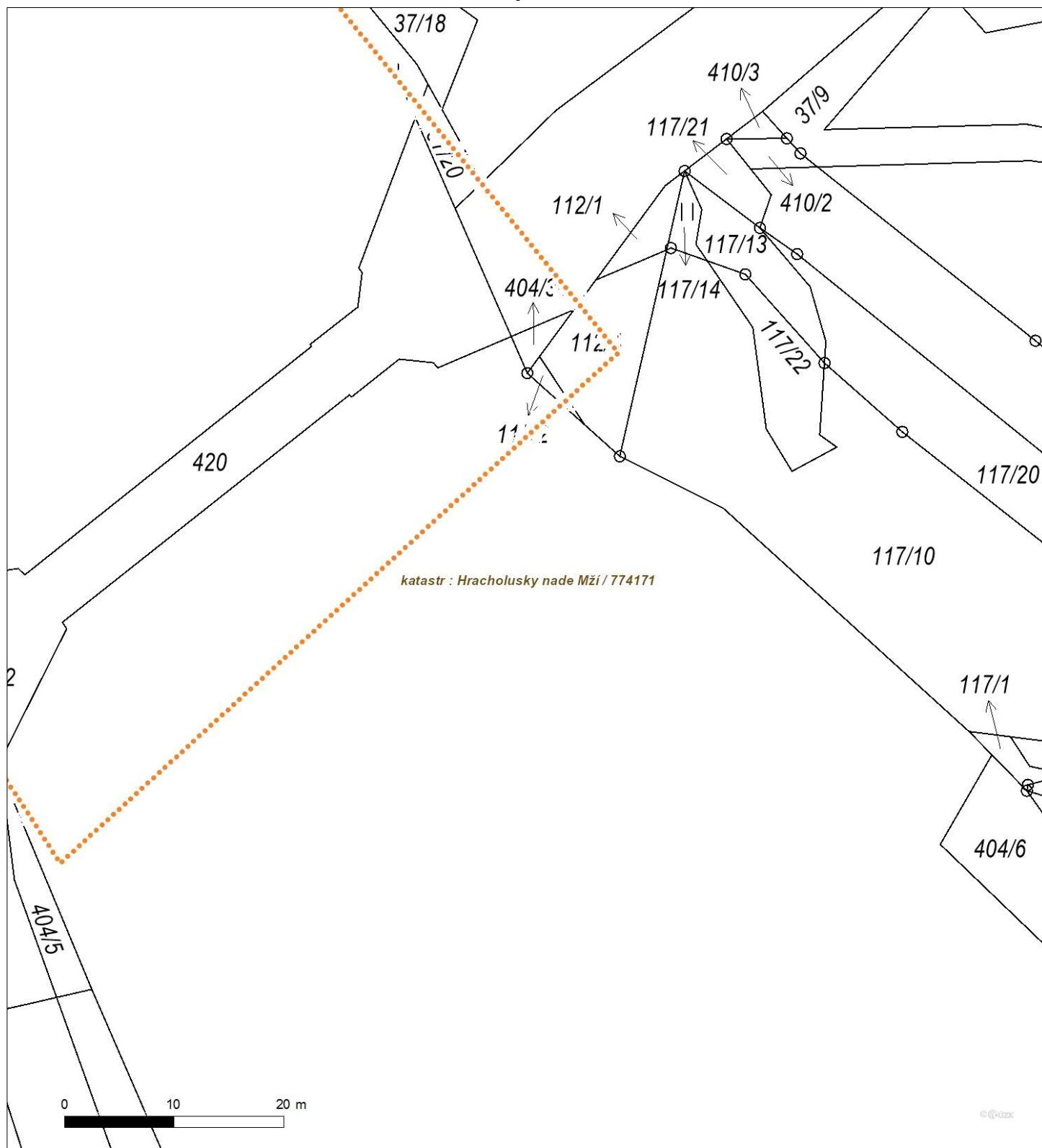
Není-li zobrazena katastrální mapa, zadejte žádost znovu. Katastrální mapa je generována prostřednictvím externí WMS služby, jejíž provoz nezajišťuje společnost ČEZ Distribuce, a. s.



Platí pouze se sdělením číslo 0101636134.

Zakreslené polohy zařízení v příloze jsou pouze informativní.

Situační výkres - list 7



Není-li zobrazena katastrální mapa, zadejte žádost znovu. Katastrální mapa je generována prostřednictvím externí WMS služby, jejíž provoz nezajišťuje společnost ČEZ Distribuce, a. s.

PODMÍNKY PRO PROVÁDĚNÍ ČINNOSTÍ V OCHRANNÝCH PÁSMECH PODZEMNÍCH VEDENÍ

Ochranné pásmo podzemních vedení elektrizační soustavy do 110 kV vč. a vedení řídicí, měřicí a zabezpečovací techniky je stanoveno v § 46 odst. 5 zákona č. 458/2000 Sb., o podmínkách podnikání a o výkonu státní správy v energetických odvětvích a o změně některých zákonů (energetický zákon), ve znění pozdějších předpisů, a činí 1 metr po obou stranách krajního kabelu (energetického nebo pro elektronickou komunikaci) kabelové trasy, nad 110 kV činí 3 metry po obou stranách krajního kabelu.

V ochranném pásmu podzemního vedení je podle § 46 odst. 8 a 10 energetického zákona zakázáno:

- a) zřizovat bez souhlasu vlastníka těchto zařízení stavby či umisťovat konstrukce a jiná podobná zařízení, jakož i uskladňovat hořlavé a výbušné látky,
- b) provádět bez souhlasu vlastníka zemní práce,
- c) provádět činnosti, které by mohly ohrozit spolehlivost a bezpečnost provozu těchto zařízení nebo ohrozit život, zdraví či majetek osob,
- d) provádět činnosti, které by znemožňovaly nebo podstatně znesnadňovaly přístup k těmto zařízením,
- e) vysazovat trvalé porosty a přejíždět vedení mechanismy o celkové hmotnosti nad 6 tun.

Pokud stavba nebo stavební činnost zasahuje do ochranného pásma podzemního vedení, je třeba požádat o písemný souhlas vlastníka nebo provozovatele tohoto zařízení na základě § 46 odst. 8 a 11 energetického zákona.

V ochranných pásmech podzemních energetických vedení a sítí pro elektronickou komunikaci je třeba dále dodržovat následující podmínky:

1. Dodavatel prací musí před zahájením prací zajistit vytyčení podzemního zařízení a prokazatelně seznámit pracovníky, jichž se to týká, s jejich polohou a upozornit na odchylky od výkresové dokumentace.
2. Výkopové práce do vzdálenosti 1 metr od osy (krajního) kabelu musí být prováděny ručně.
3. Zemní práce musí být prováděny v souladu s ČSN 73 6133 Návrh a provádění zemního tělesa pozemních komunikací a při zemních pracích musí být dodrženo Nařízení vlády č. 591/2006 Sb., bližších minimálních požadavků na bezpečnost a ochranu zdraví při práci na staveništích.
4. Místa křížení a souběhy ostatních zařízení a staveb se zařízeními energetickými, komunikačními sítěmi pro elektronickou komunikaci nebo zařízeními technické infrastruktury musí být vyprojektovány a provedeny v souladu s platnými normami a předpisy, zejména s ČSN 33 2000-5-52, ČSN EN 50110-1, ČSN EN 50341-1, ČSN 73 6005 a PNE 33 0000-6, PNE 33 3301, PNE 34 1050.
5. Dodavatel prací musí oznámit příslušnému provozovateli distribuční soustavy zahájení prací minimálně 3 pracovní dny předem.
6. Při potřebě přejíždění trasy podzemních vedení nebo podzemních zařízení vozidly nebo mechanismy je třeba po dohodě s vlastníkem provést dodatečnou ochranu proti mechanickému poškození.
7. Manipulovat s obnaženými kabely pod napětím je možné pouze se souhlasem vlastníka. Odkryté zařízení sítě pro elektronickou komunikaci včetně ochranné trubky (HDPE apod.) musí být řádně zabezpečeno při práci i proti poškození nepovolanou osobou.
8. Před záhozem kabelové trasy musí být zástupce vlastníka kabelu / ochranné trubky vyzván ke kontrole uložení. Pokud tato organizace provádějící zemní práce neprovede, vyhrazuje si provozovatel distribuční soustavy právo nechat inkriminované místo znovu odkryt.
9. Při záhozu musí být zemina pod kabely řádně udusána, kabely zapískovány a provedeno krytí proti mechanickému poškození. Podkopané kabely sítě elektronické komunikace budou podloženy ve vzdálenosti 1,5 m a zemina pod podložením musí být řádně upěchována. Pro zavěšení kabelu nebude použito sousedních kabelů nebo potrubí. Kabelové spojky budou uloženy vodorovně na můstku. Při práci s vysazováním a podkládáním kabelů stavebník včas vyzve k přítomnosti pracovníka pověřeného společností ČEZ Distribuce, a. s.
10. Bez předchozího souhlasu je zakázáno snižovat nebo zvyšovat vrstvu zeminy nad kabelem.
11. Každé poškození zařízení provozovatele distribuční soustavy musí být okamžitě nahlášeno na bezplatnou linku ČEZ Distribuce 800 850 860, která je Vám k dispozici 24 hodin denně, 7 dní v týdnu.
12. Ukončení stavby musí být neprodleně ohlášeno příslušnému provozovatelův útvaru.
13. **Po dokončení stavby provozovatel distribuční soustavy nesouhlasí s vyhlášením ochranného pásma nových rozvodů, které jsou budovány, protože se již jedná o práce v ochranném pásmu zařízení provozovatele distribuční soustavy. Případné opravy nebo rekonstrukce na svém zařízení nebude provozovatel distribuční soustavy provádět na výjimku z ochranného pásma nebo na základě souhlasu s činností v tomto pásmu.**

Případné nedodržení uvedených podmínek bude řešeno příslušným stavebním úřadem nebo nahlášeno Energetickému regulačnímu úřadu jako správní delikt ve smyslu příslušného ustanovení energetického zákona spočívající v porušení zákazu provádět činnosti v ochranných pásmech dle § 46 uvedeného zákona.

PODMÍNKY PRO PROVÁDĚNÍ ČINNOSTÍ V OCHRANNÝCH PÁSMECH NADZEMNÍCH VEDENÍ

Ochranné pásmo nadzemního vedení distribuční soustavy podle § 46 odst. 3 zákona č. 458/2000 Sb., o podmínkách podnikání a o výkonu státní správy v energetických odvětvích a o změně některých zákonů (energetický zákon), je souvislý prostor vymezený svislými rovinami vedeními po obou stranách vedení ve vodorovné vzdálenosti měřené kolmo na vedení, které činí od krajního vodiče vedení na obě jeho strany:

- a) u napětí nad 1 kV a do 35 kV včetně
 - pro vodiče bez izolace 7 metrů (resp. 10 metrů u zařízení postaveného do 31. 12. 1994, vyjma lesních průseků, kde rozsah ochranného pásma i do uvedeného data činí 7 metrů),
 - pro vodiče s izolací základní 2 metry,
 - pro závěsná kabelová vedení 1 metr;
- b) u napětí nad 35 kV do 110 kV včetně
 - pro vodiče bez izolace 12 metrů (resp. 15 metrů u zařízení postaveného do 31. 12. 1994),
 - pro vodiče s izolací základní 5 metrů;
- c) u zařízení sítě pro elektronickou komunikaci 1 metr od krajního vedení.

Poznámka: Nadzemní vedení nízkého napětí (do 1 kV) není chráněno ochranným pásmem. Při činnostech prováděných v jeho blízkosti (práce v blízkosti) je nutné dodržet vzdálenosti dané ČSN EN 50110-1.

V ochranném pásmu nadzemního vedení je podle § 46 odst. 8 a 9 energetického zákona zakázáno:

- 1. zřizovat bez souhlasu vlastníka těchto zařízení stavby či umisťovat konstrukce a jiná podobná zařízení, jakož i uskladňovat hořlavé a výbušné látky,
- 2. provádět bez souhlasu vlastníka zemní práce,
- 3. provádět činnosti, které by mohly ohrozit spolehlivost a bezpečnost provozu těchto zařízení nebo ohrozit život, zdraví či majetek osob,
- 4. provádět činnosti, které by znemožňovaly nebo podstatně znesnadňovaly přístup k těmto zařízením,
- 5. vysazovat chmelnice a nechávat růst porosty nad výšku 3 metry.

Pokud stavba nebo stavební činnost zasahuje do ochranného pásma nadzemního vedení, je třeba požádat o písemný souhlas vlastníka nebo provozovatele tohoto zařízení na základě § 46 odst. 8 a 11 energetického zákona.

V ochranných pásmech nadzemních energetických vedení a sítí pro elektronickou komunikaci je třeba dále dodržovat následující podmínky:

- 1. Při pohybu nebo pracích v blízkosti elektrického vedení se nesmí osoby, předměty, prostředky nemající povahu jeřábu přiblížit k živým částem vodičů vysokého napětí blíže než 2 metry a u vodičů velmi vysokého napětí blíže než 3 metry (dle PNE 330000-6), pokud není větší vzdálenost stanovena v jiném předpisu (např. ČSN ISO 12480-1).
- 2. Jeřáby a jim podobná zařízení musí být umístěny tak, aby v kterékoli poloze byly všechny jejich části mimo ochranné pásmo vedení, a musí být zamezeno vyvrstvení lana.
- 3. Je zakázáno stavět budovy nebo jiné objekty v ochranných pásmech nadzemních vedení vysokého napětí.
- 4. Je zakázáno, provádět veškeré pozemní práce, při kterých by byla narušena stabilita podpěrných bodů (sloupů nebo stožárů).
- 5. Je zakázáno upevňovat antény, reklamy, ukazatele apod. pod, přes nebo přímo na stožáry elektrického vedení.
- 6. Dodavatel prací musí prokazatelně seznámit své pracovníky, jichž se to týká s ČSN EN 50110-1.
- 7. Pokud není možné dodržet body č. 1 až 4, je možné požádat příslušný provozní útvar provozovatele distribuční soustavy o další řešení (zajištění odborného dohledu pracovníka s elektrotechnickou kvalifikací dle Vyhlášky č. 50/1978 Sb., vypnutí a zajištění zařízení, zaizolování živých částí apod.), pokud nejsou tyto podmínky již součástí jiného vyjádření ke konkrétní stavbě.
- 8. V případě požadavku na vypnutí zařízení po nezbytnou dobu provádění prací je nutné požádat minimálně 2 měsíce před požadovaným termínem. V případě vedení nízkého napětí je možné též požádat o zaizolování části vedení.
- 9. Stavba bude situována tak, aby každá její část včetně dočasných zařízení byla vzdálena nejméně 1,5 m od osy nadzemního zařízení pro elektronickou komunikaci.
- 10. Do vzdálenosti 1,5 metru od osy nadzemního zařízení pro elektronickou komunikaci nebudou používány mechanismy ohrožující provoz zařízení, skladování materiál, zemina, prováděny postřiky nebo jiná činnost, která by mohla ohrozit provoz zařízení nebo jiného zařízení souvisejícího s nadzemní sítí pro elektronickou komunikaci.

Případné nedodržení uvedených podmínek bude řešeno příslušným stavebním úřadem nebo nahlášeno Energetickému regulačnímu úřadu jako správní delikt ve smyslu příslušného ustanovení energetického zákona, spočívající v porušení zákazu provádět činnosti v ochranných pásmech dle § 46 uvedeného zákona.



PODMÍNKY PRO PROVÁDĚNÍ ČINNOSTÍ V OCHRANNÝCH PÁSMECH ELEKTRICKÝCH STANIC

Ochranné pásmo elektrické stanice je stanoveno v § 46 odst. 6 zákona č. 458/2000 Sb., o podmínkách podnikání a o výkonu státní správy v energetických odvětvích a o změně některých zákonů (energetický zákon), a je vymezeno svislými rovinami vedenými ve vodorovné vzdálenosti:

- a) u venkovních elektrických stanic a dále stanic s napětím větším než 52 kV v budovách 20 metrů vně od oplocení nebo v případě, že stanice není oplocena, 20 metrů od vnějšího líce obvodového zdiva,
- b) u stožárových elektrických stanic a věžových stanic s venkovním přívodem s převodem napětí z úrovně nad 1 kV a menší než 52 kV na úroveň nízkého napětí 7 m od vnější hrany půdorysu stanice ve všech směrech,
- c) u kompaktních a zděných el. stanic s převodem napětí z úrovně nad 1 kV a menší než 52 kV na úroveň nízkého napětí 2 metry od vnějšího pláště stanice ve všech směrech,
- d) u vestavěných el. stanic 1 metr vně od obestavění.

V ochranném pásmu elektrické stanice je podle § 46 odst. 8 a 10 energetického zákona zakázáno:

- 1. zřizovat bez souhlasu vlastníka těchto zařízení stavby či umisťovat konstrukce a jiná podobná zařízení, jakož i uskladňovat hořlavé a výbušné látky,
- 2. provádět bez souhlasu vlastníka zemní práce,
- 3. provádět činnosti, které by mohly ohrozit spolehlivost a bezpečnost provozu těchto zařízení nebo ohrozit život, zdraví či majetek osob,
- 4. provádět činnosti, které by znemožňovaly nebo podstatně znesnadňovaly přístup k těmto zařízením.

Pokud stavba nebo stavební činnost zasahuje do ochranného pásma elektrické stanice, je třeba požádat o písemný souhlas vlastníka nebo provozovatele tohoto zařízení na základě § 46 odst. 8 a 11 energetického zákona.

V ochranném pásmu elektrické stanice je dále zakázáno provádět činnosti, které by mohly mít za následek ohrožení bezpečnosti a spolehlivosti provozu stanice nebo zmenšující či podstatně znesnadňující její obsluhu a údržbu a to zejména:

- 5. provádět výkopové práce ohrožující zaústění podzemních vedení vysokého a nízkého napětí nebo stabilitu stavební části el. stanice (viz podmínky pro činnosti v ochranných pásmech podzemního vedení),
- 6. skladovat či umisťovat předměty bránící přístupu do elektrické stanice nebo k rozvaděčům vysokého nebo nízkého napětí,
- 7. umisťovat antény, reklamy, ukazatele apod.,
- 8. zřizovat oplocení, které by znemožnilo obsluhu el. stanice.

Případné nedodržení uvedených podmínek bude řešeno příslušným stavebním úřadem nebo nahlášeno Energetickému regulačnímu úřadu jako správní delikt ve smyslu příslušného ustanovení energetického zákona spočívající v porušení zákazu provádět činnosti v ochranných pásmech dle § 46 uvedeného zákona.



PODMÍNKY PRO PROVÁDĚNÍ ČINNOSTÍ V OCHRANNÝCH PÁSMECH NEBO BEZPROSTŘEDNÍ BLÍZKOSTI ZAŘÍZENÍ TECHNICKÉ INFRASTRUKTURY

Ochranné pásmo zařízení technické infrastruktury činí 1 metr po obou stranách od potrubí nebo kabelu.

V ochranném pásmu zařízení technické infrastruktury je zakázáno bez souhlasu společnosti ČEZ Distribuce, a. s., provádět činnosti, které by mohly ohrozit vodárenské, plynárenské, kanalizační nebo jiné zařízení technické infrastruktury, jejich spolehlivost a bezpečnost provozu. Při provádění veškerých činností v ochranném pásmu i mimo ně nesmí dojít k poškození těchto zařízení.

V projektech v bezprostřední blízkosti zařízení technické infrastruktury je nutno dodržet vzájemné vzdálenosti inženýrských sítí dle ČSN 73 6005.



ŽADATEL
DIPONT s.r.o.
Libouchec 505
40335 Libouchec

NAŠE ZNAČKA
0201329597

VYŘIZUJE / LINKA

VYŘÍZENO DNE
12.11.2021

Sdělení o existenci komunikačního vedení společnosti Telco Pro Services, a. s.

Název akce: **Zajištění stability svahů náspů v úseku Kozolupy - Ošelín trati Plzeň - Cheb - úsek 1A**

Účel: **Existence sítí**

Vážený zákazníku,
dovolujeme si reagovat na Vaši žádost číslo 0201329597 ze dne 12.11.2021, která se týkala sdělení o existenci komunikačního zařízení na Vámi určeném zájmovém území.

Dle vědomí společnosti Telco Pro Services, a. s., se na Vámi vymezeném zájmovém území:
nenachází komunikační zařízení v majetku společnosti Telco Pro Services, a. s.

Zároveň si Vás dovoluujeme upozornit, že není vyloučeno, že se ve Vámi vymezeném zájmovém území nachází jiné zařízení, které není v majetku společnosti Telco Pro Services, a. s.

Toto sdělení je platné do 12.11.2022.

V souvislosti s výše uvedeným si Vás dovoluujeme upozornit, že sdělení o existenci či neexistenci sítí představuje skutečnosti tvořící obchodní tajemství společnosti Telco Pro Services, a. s. Poskytnuté informace jsou dále také důvěrnými informacemi společnosti Telco Pro Services, a. s. Z výše uvedených důvodů si Vás proto společnost Telco Pro Services, a. s., dovoluje upozornit, že s poskytnutými informacemi je potřeba nakládat dle platných právních předpisů, v opačném případě se vystavujete postihu ve smyslu platné právní úpravy. V této souvislosti si Vás dovoluujeme rovněž upozornit, že požadované informace nesmí být předány, sděleny, využity, zpřístupněny, či jiným způsobem postoupeny na jakoukoli třetí osobu bez předchozího prokazatelného souhlasu společnosti Telco Pro Services, a. s. Informace o existenci sítí mohou být využity pouze pro účel, pro který byly vyžádány.

S pozdravem

Telco Pro Services, a. s.

Praha, Praha 4
Duhová 1531/3
PSČ 140 00
IČ: 29148278

Přílohy

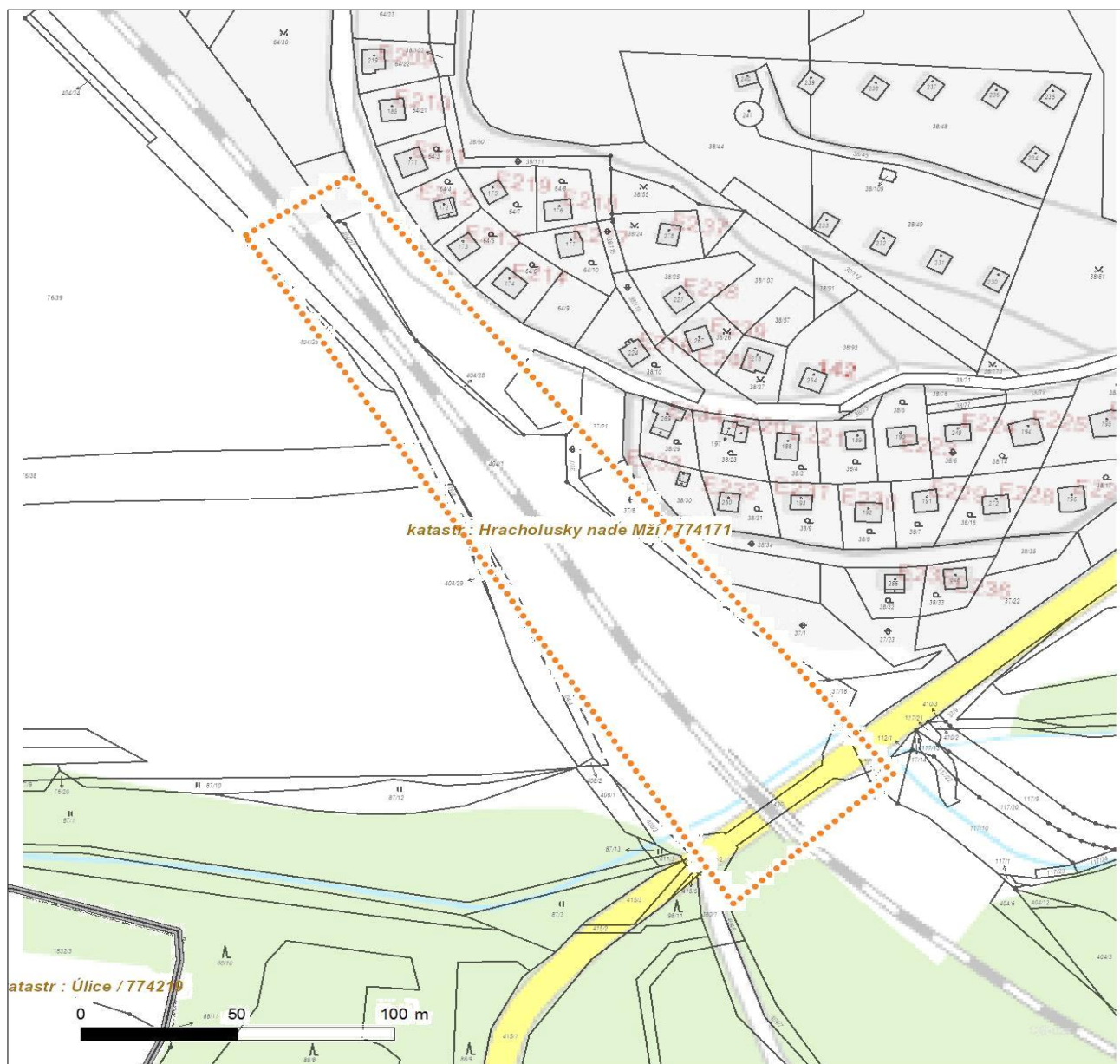
Situační výkres zájmového území



Platí pouze se sdělením číslo 0201329597.

Zakreslené polohy zařízení v příloze jsou pouze informativní.

Situační výkres zájmového území



LEGENDA

- | | |
|-----------------------------------|-------------------------------|
| ■ ■ ■ ■ Nadzemní optické vedení | — Radioreléový spoj vzduch |
| — Podzemní optické vedení | Zájmové území |
| ■ ■ ■ ■ Nadzemní metalické vedení | — Hranice katastrálního území |
| — Podzemní metalické vedení | |



naše značka
5002500633
vyřizuje
Jaroslav Kápička
datum
12.11.2021

DIPONT s.r.o.
Libouchec 505
40335 Libouchec

Věc:

Zajištění stability svahů násypů v úseku Kozolupy – Ošelín trati Plzeň – Cheb - úsek 1A

K.ú. - p.č.: Hracholusky nade Mží

Stavebník: DIPONT s.r.o. , Libouchec 505 , 40335 Libouchec

Účel stanoviska: Informace o výskytu sítí (formát PDF)

GasNet, s.r.o., jako provozovatel distribuční soustavy (PDS) a technické infrastruktury, zastoupený GasNet Služby, s.r.o., vydává toto stanovisko:

TOTO STANOVISKO SLOUŽÍ POUZE JAKO SDĚLENÍ O POLOZE A PRŮBĚHU PLYNÁRENSKÝCH ZAŘÍZENÍ A PLYNOVODNÍCH PŘÍPOJEK (dále jen PZ) V ZÁJMOVÉM ÚZEMÍ VYZNAČENÉM V PŘÍLOZE.

STANOVISKO BYLO VYGENEROVÁNO NA ZÁKLADĚ VAŠÍ ŽÁDOSTI AUTOMATICKY.

V zájmovém území vyznačeném v příloze tohoto stanoviska, nebo jeho blízkosti se NACHÁZÍ PROVOZOVANÁ PZ ve vlastnictví nebo správě GasNet s.r.o. - viz příloha s informativní polohou PZ a informací v legendě.

Upozorňujeme, že v zájmovém území vyznačeném v příloze tohoto stanoviska se mohou nacházet PZ, která jsou ve fázi výstavby a doposud nebyla předána GasNet s.r.o. k provozování.

Taktéž se v zájmovém území mohou nacházet PZ jiných vlastníků či správců, případně i dlouhodobě nefunkční/neprovozovaná PZ bez dostupných informací o jejich poloze a vlastnictví.

Tato PZ NEJSOU v příloze vyznačena a NEJSOU předmětem tohoto stanoviska.

TOTO STANOVISKO NELZE POUŽÍT PRO:

- jednání s orgány státní správy ve věcech územního plánování a stavebního řádu dle zákona č. 183/2006 Sb. v platném znění ve věci územního řízení, řízení o územním souhlasu, veřejnoprávní smlouvy pro umístění stavby, zjednodušeného územní řízení, ohlášení, stavebního řízení, společné územního a stavebního řízení, vodoprávního rozhodnutí, veřejnoprávní smlouvy o provedení stavby nebo oznámení stavebního záměru s certifikátem autorizovaného inspektora.

- pro zahájení stavební činnosti v ochranném a bezpečnostním pásmu PZ včetně objednání vytyčení za tímto účelem

TOTO STANOVISKO LZE POUŽÍT POUZE PRO:

- případné upřesnění polohy PZ jeho vytyčením za účelem zpracování projektové dokumentace stavby. Vytyčení provede příslušná provozní oblast ZDARMA. Formulář a kontakt naleznete na <https://www.gasnet.cz/cs/ds-vytyceni-pz/>, lze využít QR kód, který je uveden v tomto stanovisku. Při podání žádosti uvede žadatel naši značku (číslo jednací) uvedenou v úvodu tohoto stanoviska. O provedeném vytyčení trasy bude sepsán protokol.

POKUD HODLÁTE POUŽÍT POSKYTNUTÉ INFORMACE PRO ZPRACOVÁNÍ PROJEKTOVÉ DOKUMENTACE (dále jen PD) ZA ÚČELEM ZÍSKÁNÍ SOUHLASU SE STAVEBNÍ ČINNOSTÍ V OCHRANNÉM A BEZPEČNOSTNÍM PÁSMU PZ, SDĚLUJEME VÁM TYTO DALŠÍ INFORMACE:

1) O poskytnutí polohy stávajících PZ ve správě GasNet, s.r.o. v digitální podobě (dgn,dwg) lze požádat prostřednictvím služby Vektorová data, která je dostupná na <https://dpo.gasnet.cz/zadost-o-vektorova-data>. Tato služba je určena odborné veřejnosti (projekční firmy) a obcím a krajům (oblast územního plánování).

2) PD, ve které budou zakreslena PZ dle poskytnutých mapových nebo elektronických podkladů, požadujeme předložit k

GasNet Služby, s.r.o.

Plynárenská 499/1 · Zábřovice · 602 00 Brno · T 555 90 10 10 · www.gasnet.cz

IČ: 27935311 · DIČ: CZ27935311

Zápis do obchodního rejstříku: Krajský soud v Brně, sp. zn. C 57165, dne 26. 7. 2007

Certificate of incorporation: Regional Court in Brno, ref. number C 57165, on 26th July 2007

Zákaznická linka GasNet 555 90 10 10, info@gasnet.cz, www.gasnet.cz

odsouhlasení podáním žádosti na portálu Distribuce plynu online <https://dpo.gasnet.cz/zadost-o-stanovisko>. Tato povinnost je dána ustanovením zákona č. 458/2000 Sb., §68 a §69.

3) PD bude vypracována ve smyslu stavebního zákona č. 183/2006 Sb. ve znění pozdějších předpisů.

4) Pokud v poskytnutých mapových podkladech naleznete informaci o PLÁNOVANÉ STAVBĚ PŘED REALIZACÍ, jedná se o situaci, kdy v zájmovém území nebo v jeho blízkosti se připravuje plynárenská stavba (rekonstrukce, nová výstavba, přeložka). V případě, že se bude jednat o připravovanou investici GasNet s.r.o., požadujeme Vaši stavbu koordinovat s naším záměrem.

5) Pokud v poskytnutých mapových podkladech naleznete informaci o PROVEDENÉ VÝSTAVBĚ, KTERÁ NENÍ UVEDENA DO PROVOZU, jedná se o situaci, kdy v zájmovém území nebo v jeho blízkosti je vybudováno PZ, které bude v blízké době uvedeno do provozu. Na tato PZ se vztahují ochranná, případně bezpečnostní pásma dle zákona č. 458/2000 Sb. ve znění pozdějších předpisů. Informace o možnosti poskytnutí digitálních dat (dgn,dwg) a podmínky výdeje získáte na adrese: <http://www.gasnet.cz/cs/zadost-o-vektorova-data/>.

6) Pokud Vaše zájmové území protíná PÁSMO VLIVU ANODOVÉHO UZEMNĚNÍ STANICE KATODICKÉ OCHRANY (SKAO), je třeba individuálního posouzení v závislosti na připravované stavbě. Je nutné podat novou žádost na <https://dpo.gasnet.cz/zadost-o-stanovisko> s důvodem žádosti Předprojektová příprava. K žádosti připojte podrobné informace o záměru stavby a její konstrukci. Obdržíte stanovisko, kde budou sděleny podrobné podmínky pro umístění stavby v blízkosti tohoto řízení.

7) V případě potřeby dalších informací kontaktujte technika prostřednictvím Kontaktního systému <http://www.gasnet.cz/cs/kontaktni-system/> (Stanovisko k existenci sítě a ke stavbě NEplynárenského zařízení).

PLYNOFIKACE NEMOVITOSTI:

Požadavek na připojení nového odběrného místa nebo technické změny u existujícího odběrného místa musí být projednán prostřednictvím žádosti o připojení k distribuční soustavě. Podrobné informace naleznete na stránkách GasNet s.r.o. <https://www.gasnet.cz/cs/zakaznik/>.

V případě, že plánovaná plynifikace vyvolá rozšíření plynovodní sítě (připojení více odběrných míst), musí být toto projednáno s GasNet s.r.o. Podrobné informace naleznete na stránkách <https://www.gasnet.cz/cs/zadost-o-rozsireni-ds/>.

Toto stanovisko platí pouze pro území vyznačené v příloze tohoto stanoviska a to 24 měsíců ode dne jeho vydání.

Za správnost a úplnost dokumentace předložené s žádostí včetně jejího souladu s platnými předpisy plně zodpovídá její zpracovatel. Stanovisko nenahrazuje případná další stanoviska k jiným částem stavby.

V případě další korespondence nebo jednání (např. změna stavby) uvádějte naši značku - 5002500633 a datum tohoto stanoviska. Kontakty jsou k dispozici na <https://www.gasnet.cz/cs/kontaktni-system/>.

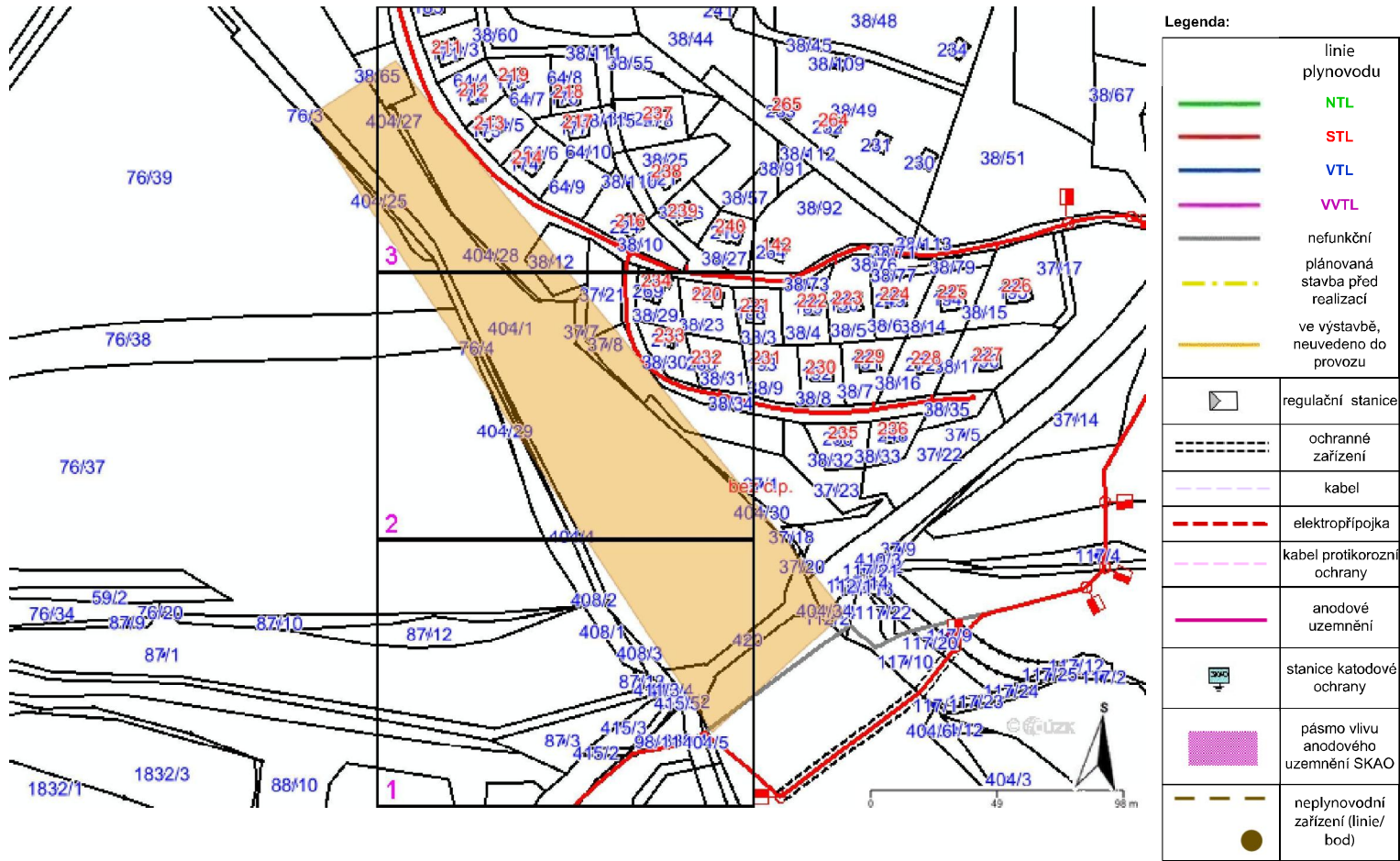


GasNet, s.r.o.
zastoupená společností GasNet Služby, s.r.o., IČ 27935311
Jaroslav Kápička
Vedoucí zpracování externích požadavků
Odbor zpracování externích požadavků

Přílohy: Detailní zákres plynárenského zařízení

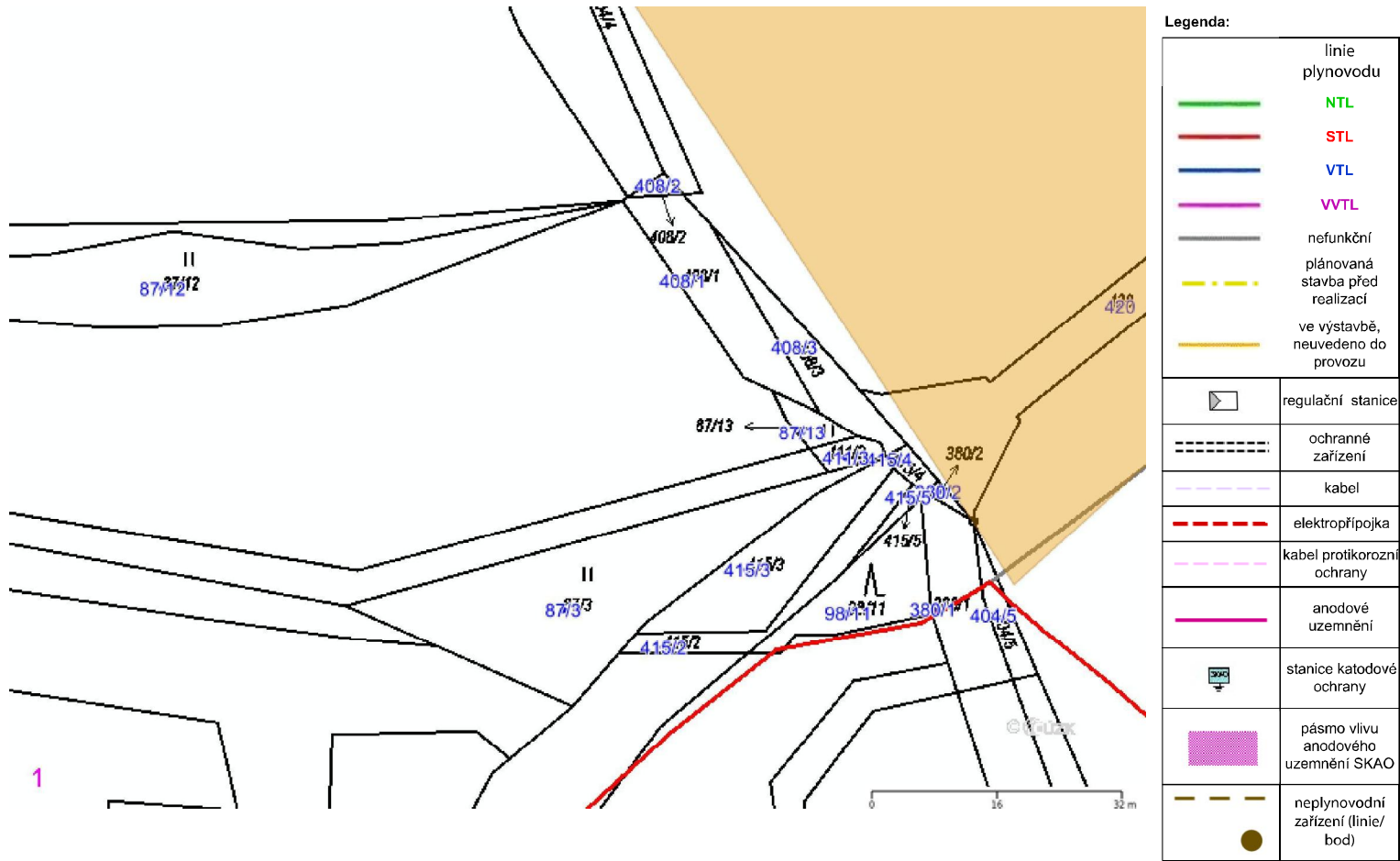
Příloha: Detailní zákres plynárenského zařízení. Tato příloha je nedílnou součástí stanoviska č. 5002500633 ze dne 12.11.2021.

Provozovatel DS: GasNet, s.r.o.; Stavebník: DIPONT s.r.o. , Libouchec 505 , 40335 Libouchec. K.ú.: Hracholusky nade Mží.



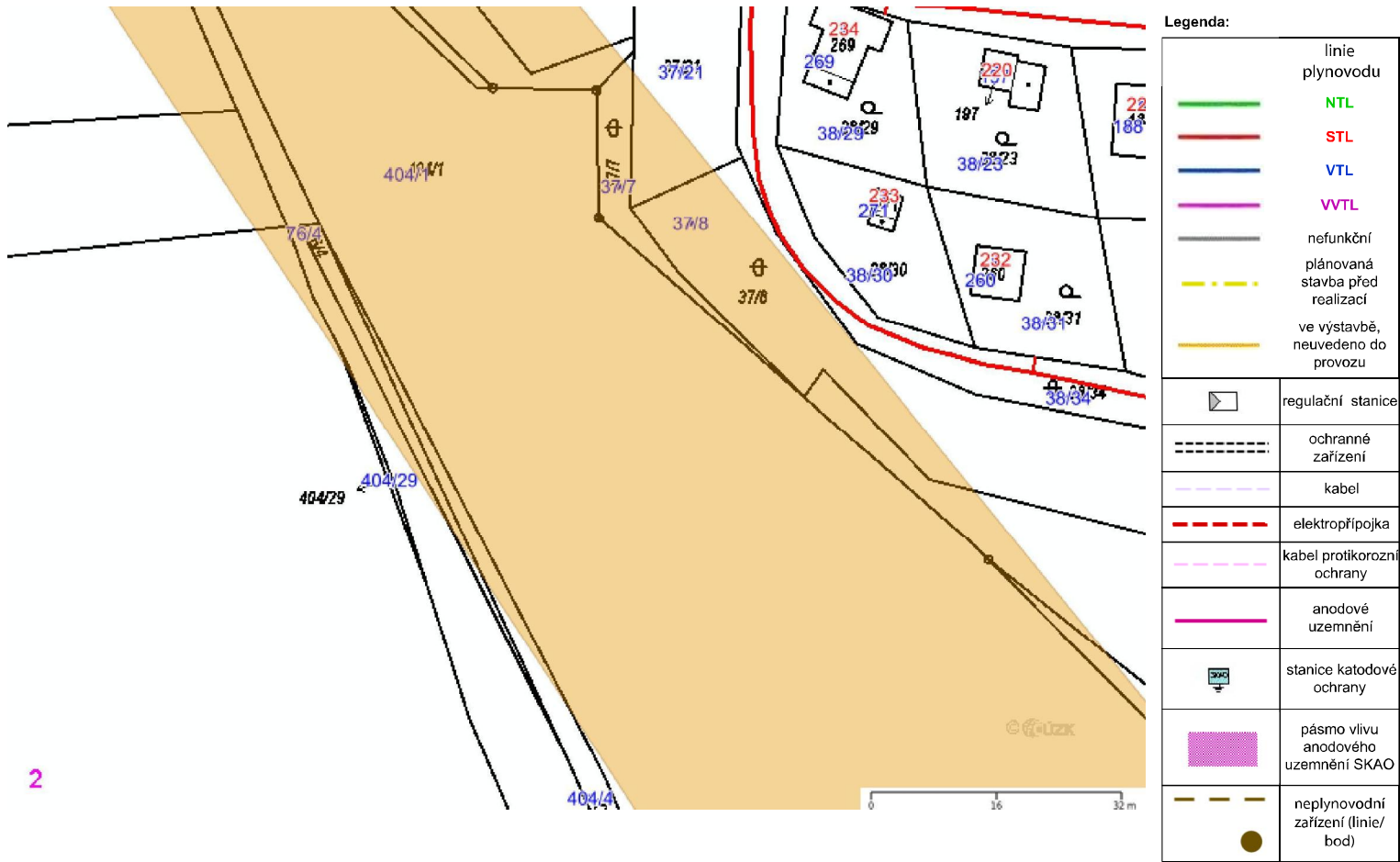
Příloha: Detailní zákres plynárenského zařízení. Tato příloha je nedílnou součástí stanoviska č. 5002500633 ze dne 12.11.2021.

Provozovatel DS: GasNet, s.r.o.; Stavebník: DIPONT s.r.o. , Libouheč 505 , 40335 Libouheč. K.ú.: Hracholusky nade Mží.



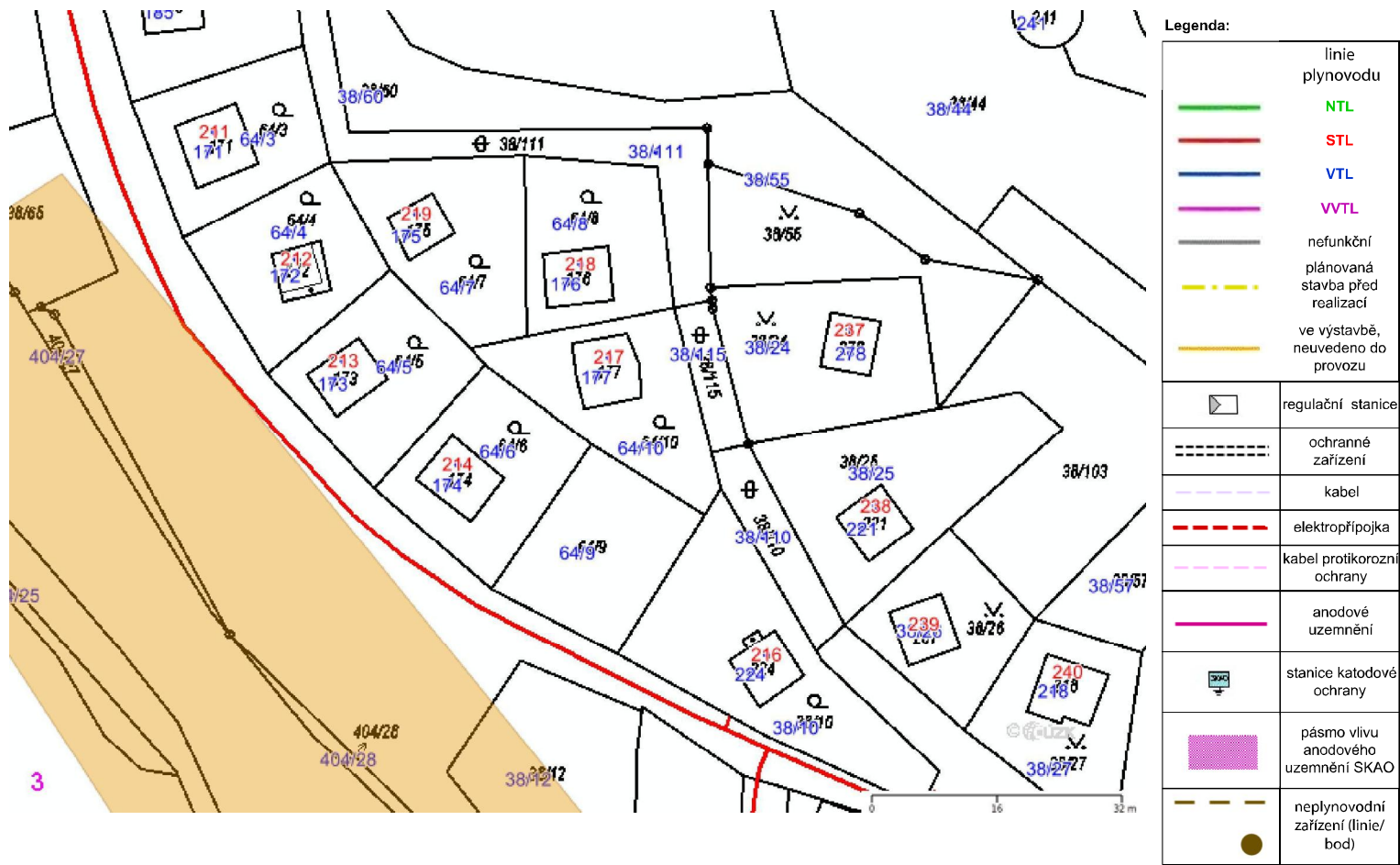
Příloha: Detailní zákres plynárenského zařízení. Tato příloha je nedílnou součástí stanoviska č. 5002500633 ze dne 12.11.2021.

Provozovatel DS: GasNet, s.r.o.; Stavebník: DIPONT s.r.o. , Libouchec 505 , 40335 Libouchec. K.ú.: Hracholusky nade Mží.



Příloha: Detailní zákres plynárenského zařízení. Tato příloha je nedílnou součástí stanoviska č. 5002500633 ze dne 12.11.2021.

Provozovatel DS: GasNet, s.r.o.; Stavebník: DIPONT s.r.o. , Libouchec 505 , 40335 Libouchec. K.ú.: Hracholusky nade Mží.





DIPONT s.r.o.
Kateřina Brabcová
Libouchec 505
403 35 Libouchec

V Praze, 12.11.2021

Naše zn.: **MW9910186740359087**

Věc: vyjádření k žádosti k akci **"Zajištění stability svahů náspů v úseku Kozolupy – Ošelín trati Plzeň – Cheb -úsek 4B"**

Společnost Vodafone Czech Republic a.s. (dále jen „Vodafone“), se sídlem Praha 5, náměstí Junkových 2, IČ: 25788001, zapsaná dne 13.8. 1999 v obchodním rejstříku vedeném Městským soudem v Praze pod spisovou značkou B.6064 a společnost Vantage Towers, s.r.o. se sídlem Závěšova 502/5, Nusle, 140 00 Praha 4, zapsaná v obchodním rejstříku vedeném u Městského soudu v Praze pod sp. zn. C 330005, IČO: 09056009, DIČ: CZ09056009 zastoupená Vodafone na základě plné moci Vám sděluje, že dle Vámi podané žádosti ze dne **12.11.2021**, která je nedílnou součástí tohoto vyjádření,

souhlasí s realizací projektu.

Ve Vámi zadaném zájmovém území a v uvedené výšce (výška stavby: 0 m, výška jeřábu: 0 m) se nenachází žádné podzemní ani nadzemní vedení.

Platnost vyjádření je **1 rok** od data vydání. Vyjádření je platné pouze v rámci předmětného projektu a pro důvod vydání vyjádření stanovený žadatelem v žádosti.

Vyjádření pozbývá platnosti uplynutím doby platnosti, změnou rozsahu zájmového území i změnou důvodu vydání vyjádření uvedeného v žádosti, to vše v závislosti na tom, která ze skutečností rozhodná pro pozbytí platnosti tohoto vyjádření nastane nejdříve. Po skončení platnosti si musíte podat novou žádost na adrese <https://www.zadostovyjadreni.cz/vodafone/>.

S pozdravem

v.z. Ing. Kateřina Rendeková
Vodafone Czech Republic a. s.
náměstí Junkových 2808/2
150 00 Praha 5

Tel.: 607105305

E-mail: katerina.rendekova@vodafone.com


Vodafone Czech Republic a.s.
náměstí Junkových 2, 155 00, Praha 5
IČO: 25788001, DIČ: CZ25788001
tel.: 776 971 111, fax: 776 971 92
-60-

Seznam příloh/přiložených souborů:

Zadost_MW9910186740359087.pdf



Vyřizuje: Dundáček Petr

E-mail: petr.dundacek@t-mobile.cz

DIPONT s.r.o.
Bc. Kateřina Brabcová
Libouchec č.p.505
40335 Libouchec

Naše značka: **E56910/21**

V Praze dne: **12.11.2021**

Vyjádření a stanovení podmínek pro udělení souhlasu s umístěním stavby v ochranném pásmu sítě technické infrastruktury (TI) společnosti T-Mobile Czech Republic a.s.

Vydané podle § 101 ZÁKONA Č. 127/2005 Sb., o elektronických komunikacích a o změně některých souvisejících zákonů (zákon o elektronických komunikacích – dále jen ZEK), ve znění pozdějších předpisů a §161 zákona č. 183/2006 Sb., o územním plánování a stavebním řádu (stavební zákon) či dle dalších příslušných právních předpisů

Věc: **Zajištění stability svahů náspů v úseku Kozolupy – Ošelín trati Plzeň – Cheb -úsek 4B**

Stupeň: Prověření existence sítě

Na základě předložených projektových podkladů dáváme **souhlasné stanovisko k vydání Územního souhlasu / rozhodnutí (Stavebního povolení) a následně souhlas s realizací stavby.**

Dle předložených dokladů nedojde ke kolizi s technickou infrastrukturou společnosti **T-Mobile Czech Republic a.s.**

Toto stanovisko má platnost 1 rok a nelze prodloužit. Po uplynutí platnosti zadejte žádost o nové stanovisko na: <https://ochranasiti.t-mobile.cz/vyjadreni/>

T-Mobile
T-Mobile Czech Republic a.s.
Tomčikova 2144/1
140 00 Praha 4
IČ 649 49 681, DIČ CZ64949681

.....
Ochrana sítí
Technologický úsek

V další komunikaci nebo požadavku doplňujících dotazů, uvádějte do „Předmětu“ e-mailu vždy číslo jednací.



Příloha č. 1

Rekapitulace žádosti o vyjádření k existenci sítě elektronických komunikací

Číslo žádosti: **E56910/21**
Název stavby /akce: **Zajištění stability svahů násypů v úseku Kozolupy – Ošelín trati Plzeň – Cheb -úsek 4B**
Datum podání žádosti: **12.11.2021**
Důvod žádosti: **Proověření existence sítě**
Popis jiného důvodu žádosti: **Existence sítí**
Poznámka:

Žadatel

Firma / organizace: **DIPONT s.r.o.**
IČ: **28693094**
DIČ:
Kontaktní osoba: **Bc. Kateřina Brabcová**
Adresa: **Libouchec č.p.505**
Město / obec: **Libouchec**
PSČ: **40335**
Stát:
E-mail: **brabcova@dipont.cz**
Telefonní číslo: **+420739450114**

Stavebník

Firma / organizace:
Kontaktní osoba:
Adresa:
Město / obec:
PSČ:
Stát:
E-mail:
Telefonní číslo:

Stavba

Výška nad terénem (metry): **0 m**
Projektant:
Druh stavby: **Ostatní**
Hodnota projektu:
Měsíc zahájení stavby:
Měsíc ukončení stavby:

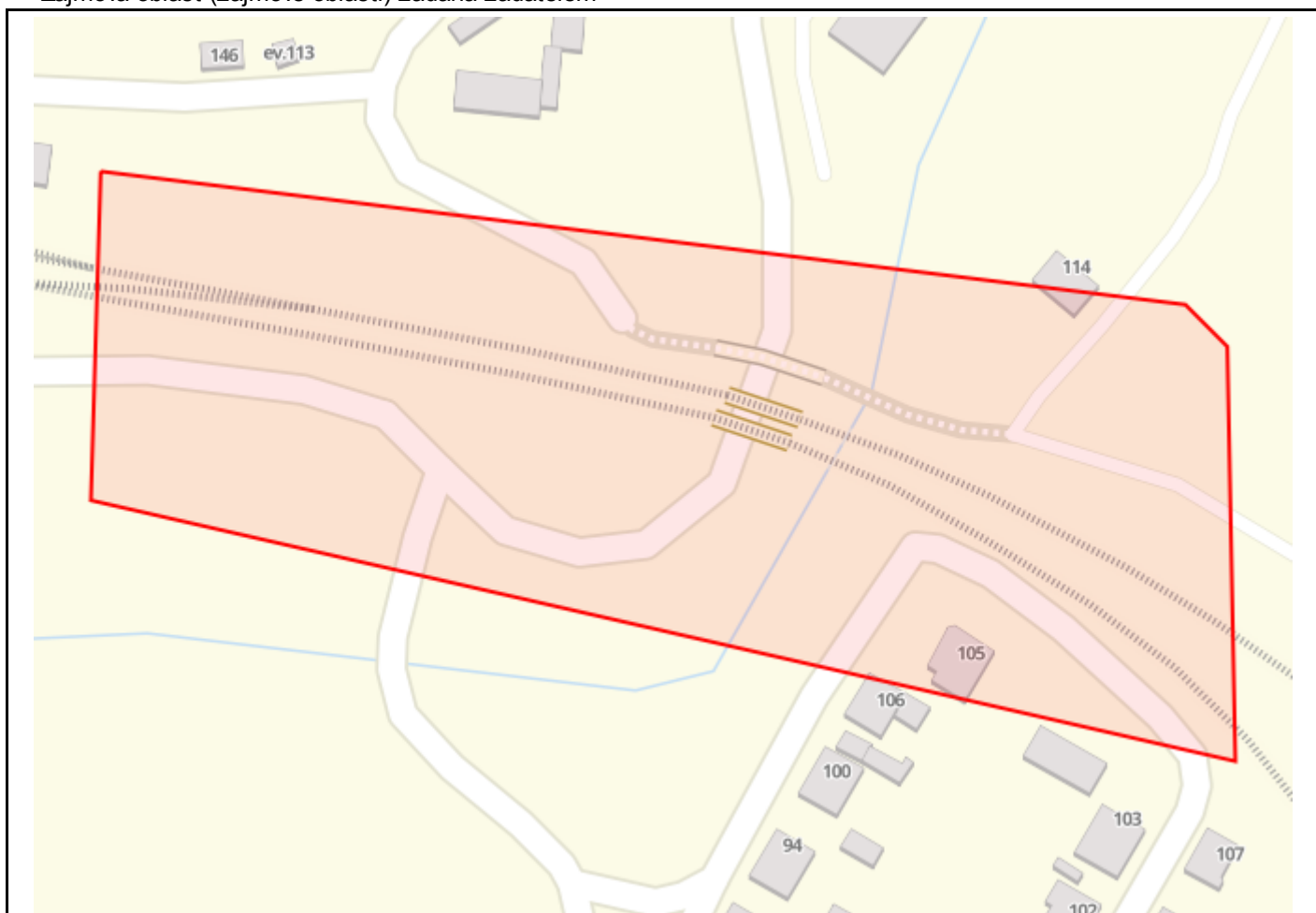
Odeslání stanoviska

E-mail: **brabcova@dipont.cz**

Příloha č. 2

Situační plán

Zájmová oblast (zájmové oblasti) zadaná žadatelem



Legenda:

	Optické trasy TMCZ 1		Optické trasy TMCZ 2 a sítě PASNET		Elektro trasy NN		Základnové stanice
	Optická technologie TMCZ 1		Optická technologie TMCZ 2 a sítě PASNET		Elektro technologie NN		Základnové stanice s elektropřipojkou
	Mikrovlnné (MW) spoje						Body sítě

Druhy sítí:

	Geodeticky zaměřené		Přibližný průběh		Plánovaný průběh		Nadzemní vedení
--	---------------------	--	------------------	--	------------------	--	-----------------

Geometrie zájmové oblasti (zájmových oblastí) žádosti ve formátu WKT a souřadnicovém systému S-JTSK. Zkopírováním textu lze geometrii zobrazit v jakémkoli softwaru podporujícím formát WKT.

POLYGON((-855224.02 -1062857.84,-855236.98 -1062926.37,-855005.47 -1063018.97,-854993.43 -1062931.92,-855000.84 -1062921.74,-855224.02 -1062857.84))

DIPONT s.r.o.
Libouchec 505
40335 Libouchec

Váš dopis značky / ze dne	Naše značka	Vyřizuje	Místo odeslání / dne
0000102209 / 12.11.2021	UPTS/OS/290098/2021	Simona Hulíková	Praha / 15.11.2021

Věc: Vyjádření k existenci podzemních sítí spol. České Radiokomunikace, a.s.

Účel: Existence sítí

Akce: Zajištění stability svahů náspů v úseku Kozolupy – Ošelín trati Plzeň – Cheb -úsek 4B

K Vaší žádosti o vyjádření k existenci sítí Vám sdělujeme, že ve Vámi vyznačeném/řešeném území nedojde ke styku s žádným podzemním vedením/zařízením v naší správě.

S pozdravem

Za správnost:


České Radiokomunikace a.s.
Skokanská 2117/1
169 00 Praha 6
(53)

Simona Hulíková
Specialista ochrany sítě

Příloha: Daňový doklad

Platnost tohoto vyjádření je jeden rok od data vystavení, tj. do 15.11.2022

PIN: 7634

Úhradu částky za vyjádření proveďte na účet Českých Radiokomunikací, a.s. Číslo účtu Českých Radiokomunikací, a.s. vč. variabilního symbolu naleznete na přiloženém Zjednodušeném daňovém dokladu.

Žádost č. j. UPTS/OS/290098/2021

Zájmové území



Poznámka: Upozorňujeme Vás, že toto stanovisko **NELZE** uplatnit pro umístění a provoz větrných elektráren.

VYJÁDŘENÍ O EXISTENCI SÍTĚ ELEKTRONICKÝCH KOMUNIKACÍ
společnosti CETIN a.s.
(„Vyjádření“)

A VŠEOBECNÉ PODMÍNKY OCHRANY SÍTĚ ELEKTRONICKÝCH KOMUNIKACÍ
společnosti CETIN a.s.
(„Všeobecné podmínky ochrany SEK“)

toto Vyjádření a Všeobecné podmínky ochrany SEK je vydané dle ustanovení § 101 zákona č. 127/2005 Sb., o elektronických komunikacích a o změně některých souvisejících zákonů, v účinném znění („**Zákon o elektronických komunikacích**“), a dle ustanovení § 161 zákona č. 183/2006 Sb., o územním plánování a stavebním řádu, v účinném znění („**Stavební zákon**“), a dle příslušných ustanovení zákona č. 89/2012 Sb., občanský zákoník, v účinném znění („**Občanský zákoník**“)

Číslo jednací: 853717/21

Číslo žádosti: 0121 317 717 („Žádost“)

Název akce („ Stavba “)	Zajištění stability svahů náspů v úseku Kozolupy ? Ošelín trati Plzeň ? Cheb - úsek 4B	
Důvod vydání Vyjádření („ Důvod vyjádření “)		Informace o poloze sítě
Žadatel	DIPONT s.r.o., kontaktní osoba: Kateřina Brabcová, Libouchec 505, Libouchec, 40335	
Stavebník	-- neuvedeno --, , -- neuvedeno --, 0	
Zájmové území	Okres	Tachov
	Obec	Svojšín
	Kat. území / č. parcely	Svojšín
Platnost Vyjádření		12. 11. 2023 („Den konce platnosti Vyjádření“)

Žadatel Žadostí určil a vyznačil Zájmové území, jakož i určil Důvod Vyjádření.

Na základě určení a vyznačení Zájmového území Žadatelem a na základě určení Důvodu Vyjádření vydává společnost CETIN a.s. následující Vyjádření:

Dojde ke střetu se sítí elektronických komunikací (dále jen „SEK“) společnosti CETIN a.s.

- (I) Na Žadatelem určeném a vyznačeném Zájmovém území se vyskytuje SEK společnosti CETIN a.s.; a
- (II) Stavebník nebo jím pověřená třetí osoba je povinen řídit se Všeobecnými podmínkami ochrany SEK, které jsou nedílnou součástí Vyjádření; a
- (III) pro případ, že bude nezbytné přeložení SEK, zajistí vždy takové přeložení SEK její vlastník, společnost CETIN a.s. Stavebník, který vyvolal překládku SEK je dle ustanovení § 104 odst. 17 Zákona o elektronických komunikacích povinen uhradit společnosti CETIN a.s. veškeré náklady na nezbytné úpravy dotčeného úseku SEK, a to na úrovni stávajícího technického řešení; a
- (IV) pro účely přeložení SEK dle bodu (III) tohoto Vyjádření je Stavebník povinen uzavřít se společností CETIN a.s. Smlouvu o realizaci překládky SEK; a
- (V) Stavebník a/nebo Žadatel není oprávněn užít toto Vyjádření k podání jakékoliv žádosti o vydání jakéhokoliv správního rozhodnutí či jiného rozhodnutí majícího obdobný charakter.

Číslo jednací: 853717/21

Číslo žádosti: 0121 317 717

Vyjádření je platné pouze pro Zájmové území určené a vyznačené Žadatelem, jakož i pro Důvod Vyjádření stanovený a určený Žadatelem v Žádosti.

Vyjádření pozbývá platnosti i) dnem, kdy je Žadatelem a/nebo Stavebníkem použito k podání žádosti o vydání jakéhokoliv správního rozhodnutí či jiného rozhodnutí majícího obdobný charakter a/nebo dnem zahájení jakéhokoliv správního rozhodnutí či jiného rozhodnutí majícího obdobný charakter, ve kterém bylo Vyjádření použito, ii) uplynutím doby platnosti v tomto Vyjádření uvedeného, iii) změnou rozsahu Zájmového území či změnou Důvodu Vyjádření uvedeného v Žádosti a/nebo iv) porušením Všeobecných podmínek ochrany SEK, to vše v závislosti na tom, která ze skutečností rozhodná pro pozbytí platnosti Vyjádření nastane nejdříve.

Společnost CETIN a.s. vydáním tohoto Vyjádření poskytla Žadateli pro Žadatelem určené a vyznačené Zájmové území veškeré informace o SEK dostupné společnosti CETIN a.s. ke dni podání Žádosti.

Ze strany společnosti CETIN a.s. může v některých případech docházet ke zpracování Vašich osobních údajů. Ke zpracování Vašich osobních údajů dochází vždy v souladu s platnými právními předpisy. Konkrétní zásady a podmínky zpracování osobních údajů společností CETIN a.s. jsou dostupné na <https://www.cetin.cz/zasady-ochrany-osobnich-udaju>.

V případě dotazů k Vyjádření kontaktujte prosím asistenční linku 800 630 630.

Přílohami Vyjádření jsou:

- *Všeobecné podmínky ochrany SEK*
- *Informace k vytýčení SEK ve vlastnictví společnosti CETIN a.s.*
- *Situační výkres (obsahuje Zájmové území určené a vyznačené Žadatelem a výřezy účelové mapy SEK)*

Vyjádření vydala společnost **CETIN a.s.** dne: 12. 11. 2021.



CETIN a.s.
Českomoravská 2510/19, Libeň
190 00 Praha 9
DIČ: CZ04084063

102

VŠEOBECNÉ PODMÍNKY OCHRANY SÍTĚ ELEKTRONICKÝCH KOMUNIKACÍ společnosti CETIN a.s.**1. PLATNOST VŠEOBECNÝCH PODMÍNEK**

- i) Tyto Všeobecné podmínky ochrany sítě elektronických komunikací (dále jen „VPOSEK“) tvoří součást Vyjádření (jak je tento pojem definován níže v článku 2 VPOSEK).
- ii) V případě rozporu mezi Vyjádřením a těmito VPOSEK mají přednost ustanovení Vyjádření, pokud není těmito VPOSEK stanoveno jinak.

2. DEFINICE

Níže uvedené termíny, jsou-li použity v těchto VPOSEK a uvozeny velkým písmenem, mají následující význam, není-li těmito VPOSEK a/nebo Příslušnými požadavky stanoveno výslovně jinak:

„**CETIN**“ znamená CETIN a.s. se sídlem Českomoravská 2510/19, Libeň, 190 00 Praha 9, IČO: 04084063, zapsaná v obchodním rejstříku vedeném Městským soudem v Praze pod spz. B 20623;

„**Den**“ je kalendářní den;

„**Kabelovod**“ podzemní zařízení sestávající se z tělesa Kabelovodu a kabelových komor, sloužící k zatahování kabelů a ochranných trubek;

„**Občanský zákoník**“ znamená zákon č. 89/2012 Sb., občanský zákoník, v účinném znění;

„**POS**“ je zaměstnanec společnosti CETIN, pověřený ochranou sítě, Daniel Benetka, tel.: 724 037 981, e-mail: daniel.benetka@cetin.cz;

„**Pracovní den**“ znamená Den, kromě soboty, neděle, a státních svátků a ostatních svátků ve smyslu zákona č. 245/2000 Sb., o státních svátcích, o významných dnech a o dnech pracovního klidu, v účinném znění;

„**Příslušné požadavky**“ znamená jakýkoli a každý příslušný právní předpis, vč. technických norem, nebo normativní právní akt veřejné správy či samosprávy, nebo jakékoli rozhodnutí, povolení, souhlas nebo licenci, včetně podmínek, které s ním souvisí;

„**Překládka**“ je stavba spočívající ve změně trasy vedení SEK ve vlastnictví CETIN nebo přemístění zařízení SEK ve vlastnictví CETIN; Stavebník, který Překládku vyvolal, je dle ustanovení § 104 odst. 17 Zákona o elektronických komunikacích povinen uhradit společnosti CETIN veškeré náklady na nezbytné úpravy dotčeného úseku SEK, a to na úrovni stávajícího technického řešení;

„**SEK**“ je síť elektronických komunikací ve vlastnictví CETIN;

„**Stavba**“ je stavba a/nebo činnost ve vztahu, k níž bylo vydáno Vyjádření, a je prováděna Stavebníkem a/nebo Žadatelem v souladu s Příslušnými požadavky, povolená příslušným správním rozhodnutím vydaným dle Stavebního zákona;

„**Stavebník**“ je osoba takto označená ve Vyjádření;

„**Stavební zákon**“ je zákon č. 183/2006 Sb., o územním plánování a stavebním řádu;

„**Vyjádření**“ je vyjádření o existenci sítě elektronických komunikací vydané společností CETIN dne 12. 11. 2021 pod č.j. 853717/21;

„**Zájmové území**“ je území označené Žadatelem a/nebo Stavebníkem v Žádosti;

„**Situační výkres**“ je výkres, který je přílohou Vyjádření a obsahuje Zájmové území určené a vyznačené Žadatelem v Žádosti a výřezy účelové mapy SEK;

„**Zákon o elektronických komunikacích**“ je zákon č. 127/2005 Sb., o elektronických komunikacích a o změně některých souvisejících zákonů, v účinném znění;

„**Žadatel**“ je osoba takto označená ve Vyjádření.

„**Žádost**“ je žádost, kterou Žadatel a/nebo Stavebník požádal CETIN o vydání Vyjádření.

3. PLATNOST A ÚČINNOST VPOSEK

Tyto VPOSEK jsou platné a účinné dnem odeslání Vyjádření na i) adresu elektronické pošty Stavebníka a/nebo Žadatele uvedenou v Žádosti nebo ii) adresu pro doručení prostřednictvím poštovní přepravy uvedenou Stavebníkem a/nebo Žadatelem v Žádosti.

4. OBECNÁ PRÁVA A POVINNOSTI STAVEBNÍKA A/NEBO ŽADATELE

- (i) Stavebník, Žadatel je výslovně srozuměn s tím, že SEK je veřejně prospěšným zařízením, byla zřízena ve veřejném zájmu a je chráněna Příslušnými požadavky.
- (ii) SEK je chráněna ochranným pásmem, jehož rozsah je stanoven (a) ustanovením § 102 Zákona o elektronických komunikacích a/nebo (b) právními předpisy účinnými před Zákonom o elektronických komunikacích, není-li Příslušnými požadavky stanoveno jinak.
- (iii) Stavebník, Žadatel nebo jím pověřená třetí osoba, je povinen při provádění Stavby nebo jiných prací, při odstraňování havárií a projektování staveb, řídit se Příslušnými požadavky, správnou praxí v oboru stavebnictví a technologickými postupy a je povinen učinit veškerá nezbytná opatření vyžadovaná Příslušnými požadavky k ochraně SEK před poškozením. Povinnosti dle tohoto odstavce má Stavebník rovněž ve vztahu k SEK, které se nachází mimo Zájmové území.
- (iv) Při zjištění jakéhokoli rozporu mezi údaji v Situačním výkresu, který je přílohou Vyjádření a skutečným stavem, je Stavebník a/nebo Žadatel povinen bez zbytečného odkladu, nejpozději Den následující po zjištění takové skutečnosti, zjištěný rozpor oznámit POS.
- (v) Stavebník, Žadatel nebo jím pověřená třetí osoba, je povinen každé poškození či krádež SEK bezodkladně, nejpozději Den následující po zjištění takové skutečnosti, oznámit takovou skutečnost dohledovému centru společnosti CETIN na telefonní číslo +420 238 464 190.
- (vi) Bude-li Stavebník, Žadatel nebo jím pověřená třetí osoba na společnosti CETIN požadovat, aby se jako účastník správního řízení, pro jehož účely bylo toto Vyjádření vydáno, vzdala práva na odvolání proti rozhodnutí vydanému ve správním řízení, je oprávněn kontaktovat POS.

5. POVINNOSTI STAVEBNÍKA PŘI PŘÍPRAVĚ STAVBY

- (i) Při projektování Stavby je Stavebník povinen zajistit, aby projektová dokumentace Stavby (i) zohledňovala veškeré požadavky na ochranu SEK vyplývající z Příslušných požadavků, zejména ze Zákona o elektronických komunikacích a Stavebního zákona, (ii) respektovala správnou praxi v oboru stavebnictví a technologické postupy a (iii) umožňovala, aby i po provedení a umístění Stavby dle takové projektové dokumentace byla společnost CETIN, jako vlastník SEK schopna bez jakýkoliv omezení a překážek provozovat SEK, provádět údržbu a opravy SEK.
- (ii) Nebude-li možné projektovou dokumentaci zajistit některý, byť i jeden z požadavků dle předchozího odstavce (i) a/nebo umístění Stavby by mohlo způsobit, že nebude naplněn některý, byť i jeden z požadavků dle předchozího odstavce (i), vyvolá Stavebník Překládku.
- (iii) Při projektování Stavby, která se nachází nebo je u ní zamýšleno, že se bude nacházet v ochranném pásmu radiových tras společnosti CETIN a překračuje výšku 15 m nad zemským povrchem, a to včetně dočasných objektů zařízení staveníště (jeřáby, konstrukce, atd.) je Stavebník povinen písemně kontaktovat POS za účelem získání konkrétního stanoviska a podmínek k ochraně radiových tras společnosti CETIN a pro určení, zda Stavba vyvolá Překládku. Ochranné pásmo radiových tras v šíři 50m je zakresleno do situačního výkresu, který je součástí tohoto Vyjádření.

VŠEOBECNÉ PODMÍNKY OCHRANY SÍTĚ ELEKTRONICKÝCH KOMUNIKACÍ společnosti CETIN a.s.

Číslo jednací: 853717/21

Číslo žádosti: 0121 317 717

- (iv) Pokud se v Zájmovém území nachází podzemní silové vedení (NN) ve vlastnictví společnosti CETIN, je Stavebník povinen ve vztahu k projektové dokumentaci zajistit totéž, co je uvedeno pod písm (i) tohoto článku 5, přičemž platí, že Stavebník vyvolá Překládku v případech uvedených pod písm (ii) tohoto článku 5.
- (v) Stavebník je povinen při projektování Stavby, která je stavbou (a) zařízení silových elektrických sítí (VN, VVN a ZVVN) a/nebo (b) trakčních vedení, provést výpočet či posouzení rušivých vlivů na SEK, zpracovat ochranná opatření, to vše dle a v souladu s Příslušnými požadavky. Stavebník je povinen nejpozději třicet (30) Dnů před podáním žádosti o vydání příslušného správního rozhodnutí k umístění Stavby dle Stavebního zákona předat POS výpočet či posouzení rušivých vlivů na SEK a zpracovaná ochranná opatření.
- (vi) Je-li Stavba v souběhu s Kabelovodem, nebo Kabelovod kříží, je Stavebník povinen nejpozději ke Dni, ke kterému započne se zpracováním projektové dokumentace ke Stavbě, oznámit POS a projednat s POS (a) veškeré případy, kdy trajektorie podvrtná a protlaků budou vedeny ve vzdálenosti menší, než je 1,5 m od Kabelovodu a (b) jakékoliv výkopové práce, které budou nebo by mohly být vedeny v úrovni či pod úrovní Kabelovodu nebo kabelové komory.
- (vii) Je-li Stavba umístěna nebo má být umístěna v blízkosti Kabelovodu, ve vzdálenosti menší, než jsou 2 m nebo kříží-li Stavba Kabelovod ve vzdálenosti menší, než je 0,5 m nad nebo kdekoliv pod Kabelovodem, je Stavebník povinen předložit POS k posouzení zakreslení Stavby v příčných řezech, přičemž do příčného řezu je Stavebník rovněž povinen zakreslit profil kabelové komory.

6. POVINNOSTI STAVEBNÍKA PŘI PROVÁDĚNÍ STAVBY

- (i) Stavebník je před započítím jakýchkoliv zemních prací ve vztahu ke Stavbě povinen vytýčit trasu SEK na terénu dle Příslušných požadavků a dle Stavebního zákona. S vytýčenou trasou SEK je Stavebník povinen seznámit všechny osoby, které budou anebo by mohly zemní práce ve vztahu ke Stavbě provádět. V případě porušení této povinnosti bude Stavebník odpovědný společnosti CETIN za náklady a škody, které porušením této povinnosti společnosti CETIN vzniknou a je povinen je společnosti CETIN uhradit.
- (ii) Pět (5) Pracovních dní před započítím jakýchkoliv prací ve vztahu ke Stavbě je Stavebník povinen oznámit společnosti CETIN, že zahájí práce či činnosti ve vztahu ke Stavbě. Písemné oznámení dle předchozí věty zašle Stavebník na adresu elektronické pošty POS a bude obsahovat minimálně číslo jednací Vyjádření a kontaktní údaje Stavebníka.
- (iii) Stavebník je povinen zabezpečit a zajistit SEK proti mechanickému poškození, a to zpravidla dočasným umístěním silničních betonových panelů nad kabelovou trasou SEK. Do doby, než je zajištěna a zabezpečena ochrana SEK proti mechanickému poškození, není Stavebník oprávněn přejíždět vozidly nebo stavební mechanizací kabelovou trasu SEK. Při přepravě vysokých nákladů nebo při projíždění stroji, vozidly či mechanizací pod nadzemním vedením SEK je Stavebník povinen prověřit, zda výška nadzemního vedení SEK je dostatečná a umožňuje spolehlivý a bezpečný způsob přepravy nákladu či průjezdu strojů, vozidel či mechanizace.
- (iv) Při provádění zemních prací v blízkosti SEK je Stavebník povinen postupovat tak, aby nedošlo ke změně hloubky uložení nebo prostorového uspořádání SEK. V místech, kde SEK vystupuje ze země do budovy, rozváděče, na sloup apod. je Stavebník povinen vykonávat zemní práce se zvýšenou mírou opatrnosti, výkopové práce v blízkosti sloupů nadzemního vedení SEK je Stavebník povinen provádět v takové vzdálenosti od sloupu nadzemního vedení SEK,

kteřá je dostatečná k tomu, aby nedošlo nebo nemohlo dojít k narušení stability sloupu nadzemního vedení SEK. Stavebník je povinen zajistit, aby jakoukoliv jeho činností nedošlo bez souhlasu a vědomí společnosti CETIN (a) ke změně nivelety terénu, a/nebo (b) k výsadbě trvalých porostů, a/nebo (c) ke změně rozsahu a změně konstrukce zpevněných ploch. Pokud došlo k odkrytí SEK, je Stavebník povinen SEK po celou dobu odkrytí náležitě zabezpečit proti prověšení, poškození a odcizení.

- (v) Zjistí-li Stavebník kdykoliv během provádění prací ve vztahu ke Stavbě jakýkoliv rozpor mezi údaji v projektové dokumentaci a skutečností, je povinen bezodkladně přerušit práce a oznámit zjištěný rozpor na adresu elektronické pošty POS. Stavebník není oprávněn pokračovat v pracích ve vztahu ke Stavbě do doby, než získá písemný souhlas POS s pokračováním prací.
- (vi) Stavebník není bez předchozího písemného souhlasu společnosti CETIN oprávněn manipulovat s kryty kabelových komor, jakkoliv zakrývat vstupy do kabelových komor, a to ani dočasně, vstupovat do kabelových komor, jakkoliv manipulovat s případně odkrytými prvky SEK či s jakýmkoliv jiným zařízením se SEK souvisejícím. Rovněž bez předchozího písemného souhlasu společnosti CETIN není Stavebník oprávněn umístit nad trasou Kabelovodu jakoukoliv jinou síť technické infrastruktury v podélném směru.
- (vii) Byla-li v souladu s Vyjádřením a těmito VPOSEK odkryta SEK je Stavebník povinen tři (3) Pracovní dny před zakrytím SEK písemně oznámit POS zakrytí SEK a vyzvat ho ke kontrole před zakrytím. Oznámení Stavebníka dle předchozí věty musí obsahovat minimálně předpokládaný Den zakrytí, číslo jednací Vyjádření a kontaktní údaje Stavebníka. Stavebník není oprávněn provést zakrytí do doby, než získá písemný souhlas POS se zakrytím.

7. ROZHODNÉ PRÁVO

Vyjádření a VPOSEK se řídí českým právem, zejména Občanským zákoníkem, Zákonem o elektronických komunikacích a Stavebním zákonem. Veškeré spory z Vyjádření či VPOSEK vyplývající budou s konečnou platností řešeny u příslušného soudu České republiky.

8. PÍSEMNÝ STYK

Písemným stykem či pojmem „písemně“ se pro účely Vyjádření a VPOSEK rozumí předání zpráv jedním z těchto způsobů:

- v listinné podobě;
- e-mailovou zprávou s uznávaným elektronickým podpisem dle zák. č. 297/2016 Sb., o službách vytvářejících důvěru pro elektronické transakce, v účinném znění; a/nebo e-mailovou zprávou zaslou na adresu POS;

9. ZÁVĚREČNÁ USTANOVENÍ

- (i) Stavebník, Žadatel nebo jím pověřená třetí osoba je počínaje Dnem převzetí Vyjádření povinen užít informace a data uvedená ve Vyjádření pouze a výhradně k účelu, pro který mu byla tato poskytnuta. Stavebník, Žadatel nebo jím pověřená třetí osoba není oprávněn informace a data rozmnožovat, rozšiřovat, pronajímat, půjčovat či jinak umožnit jejich užívání třetí osobou bez předchozího písemného souhlasu společnosti CETIN.
- (ii) Pro případ porušení kterékoliv z povinností Stavebníka, Žadatele nebo jím pověřené třetí osoby, založené Vyjádřením /nebo těmito VPOSEK je Stavebník, Žadatel či jím pověřená třetí osoba odpovědný za veškeré náklady a škody, které společnosti CETIN vzniknou porušením povinností Stavebníka, Žadatele nebo jím pověřené třetí osoby.

Číslo jednací: 853717/21

Číslo žádosti: 0121 317 717

Informace k vytyčení *SEK*

V případě požadavku na vytyčení *SEK* společnosti *CETIN* se, prosím, obraťte na společnosti uvedené níže:

CETIN a.s. - středisko Čechy západ

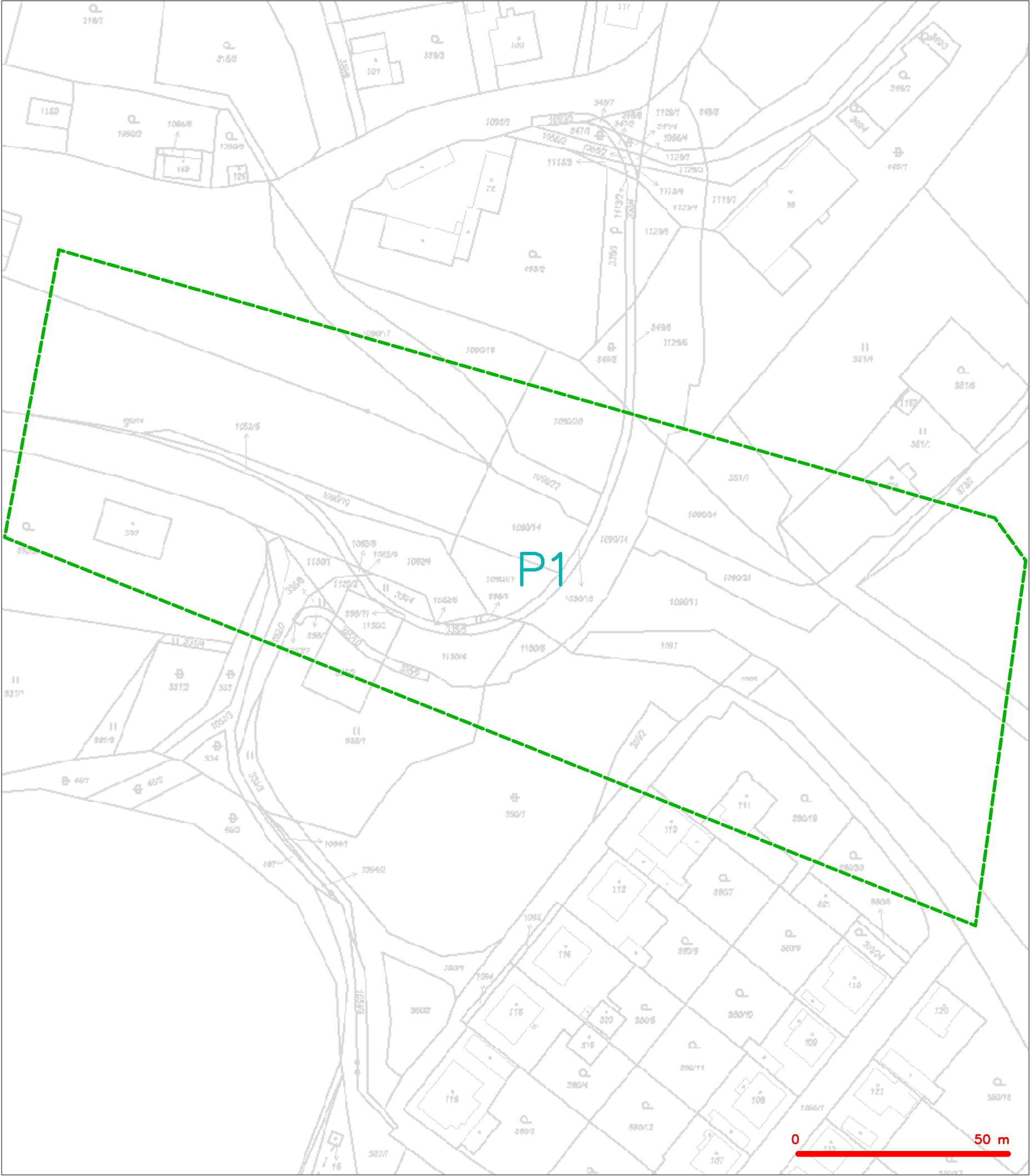
se sídlem: Českomoravská 2510/19, Libeň, 190 00 Praha 9

IČ: 04084063

DIČ: CZ04084063

kontakt: tel: 238461858, oblužná doba 8 - 14 hod, Jaromír Pflanzler, Klatovy -Luby 173, MT: 723 376 566 mezi 7:00 a 8:00

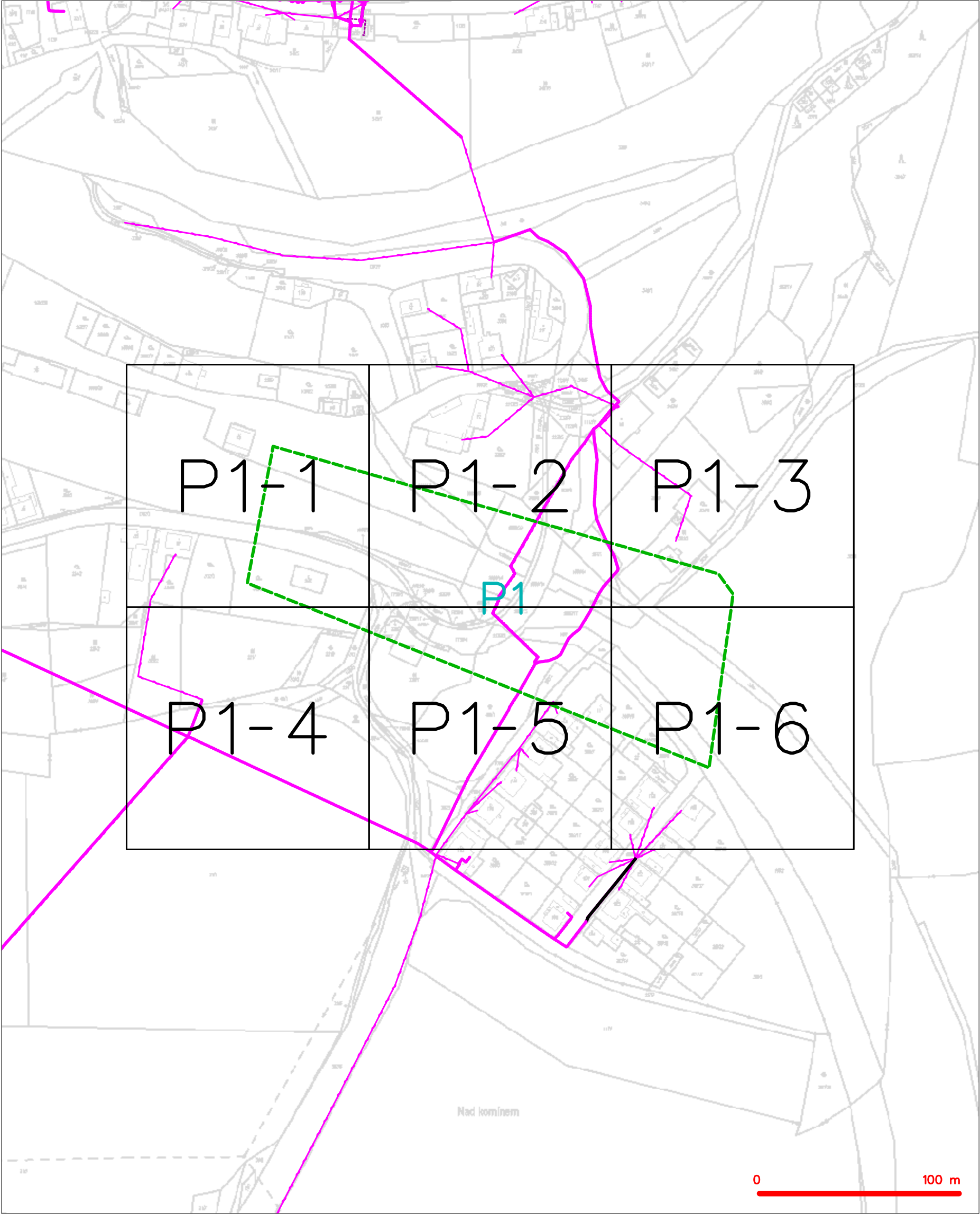
SITUAČNÍ VÝKRES - ZÁJMOVÉ ÚZEMÍ



LEGENDA
----- hranice zájmového území k vyjádření

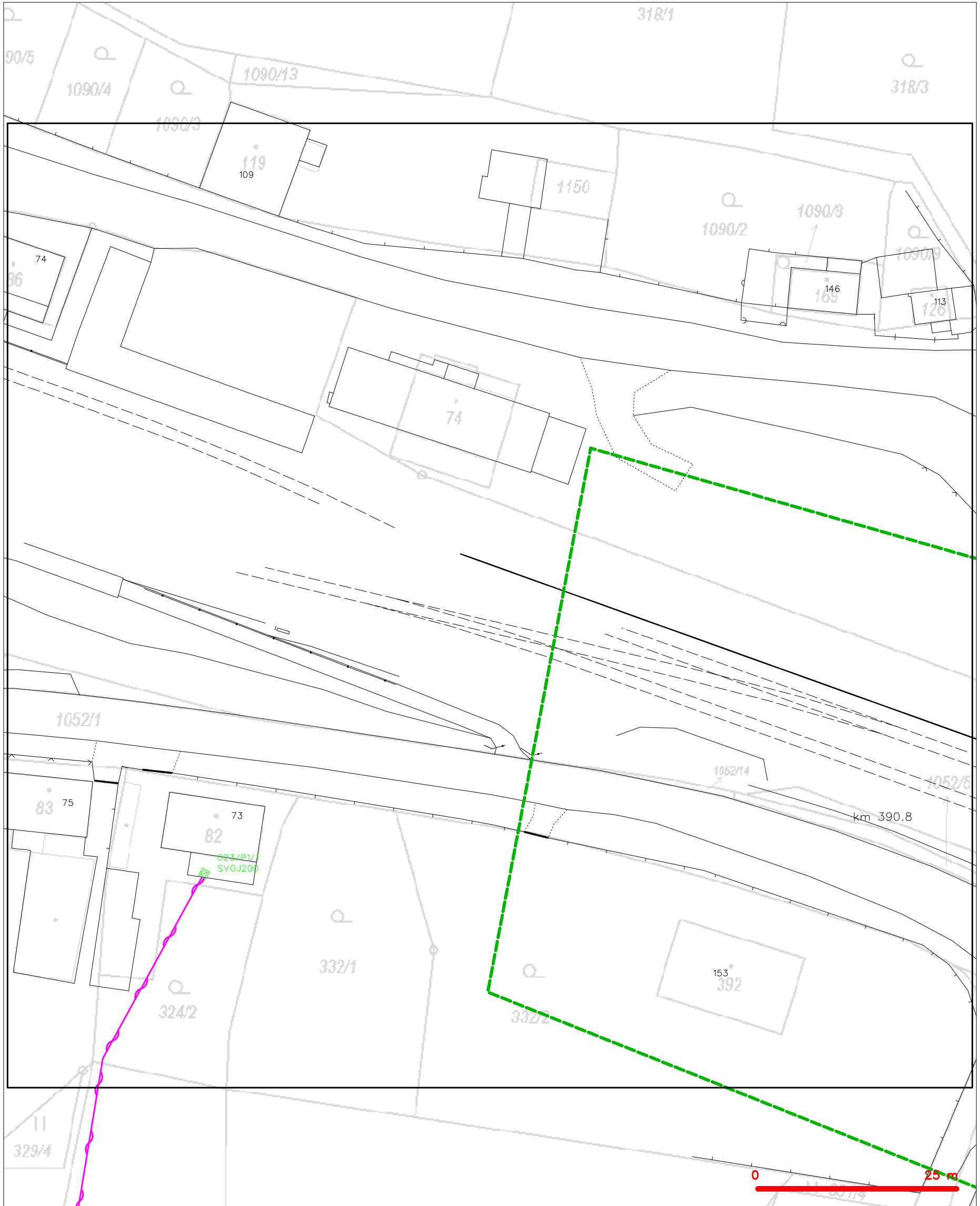

CETIN a.s.
Českomoravská 2510/19, Libeň
190 00 Praha 9
DIČ: CZ04084063
102

SITUAČNÍ VÝKRES - POLYGON 1



— — — — —	hranice zájmového území k vyjádření	— — — — —	nezaměřený průběh optického kabelu, HDPE trubky
— — — — —	NV přípojka, území s NV přípojkou CETIN	— — — — —	nebo souběh optického a metalického kabelu
— — — — —	zaměřený průběh metalického kabelu	— — — — —	radiové sítě, ochranné pásmo radiové sítě
— — — — —	zaměřený průběh optického kabelu, HDPE trubky	— — — — —	nadzemní sítě
— — — — —	nebo souběh optického a metalického kabelu	— — — — —	neprovázané sítě
— — — — —	nezaměřený průběh metalického kabelu	— — — — —	podzemní sítě cizí
— — — — —	nadzemní sítě cizí	— — — — —	sítě s NV

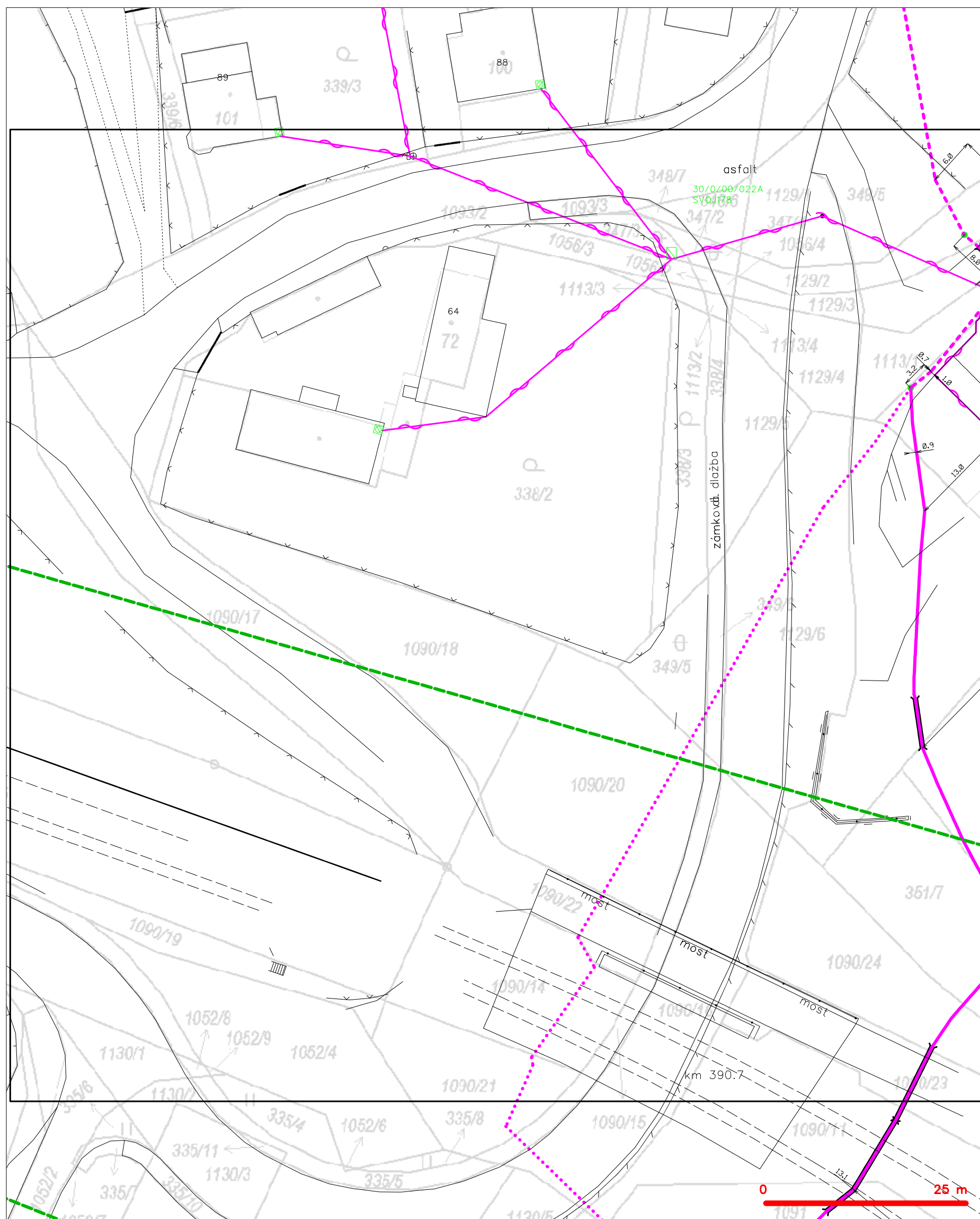
SITUAČNÍ VÝKRES - POLYGON 1, list kladu P1-1



LEGENDA

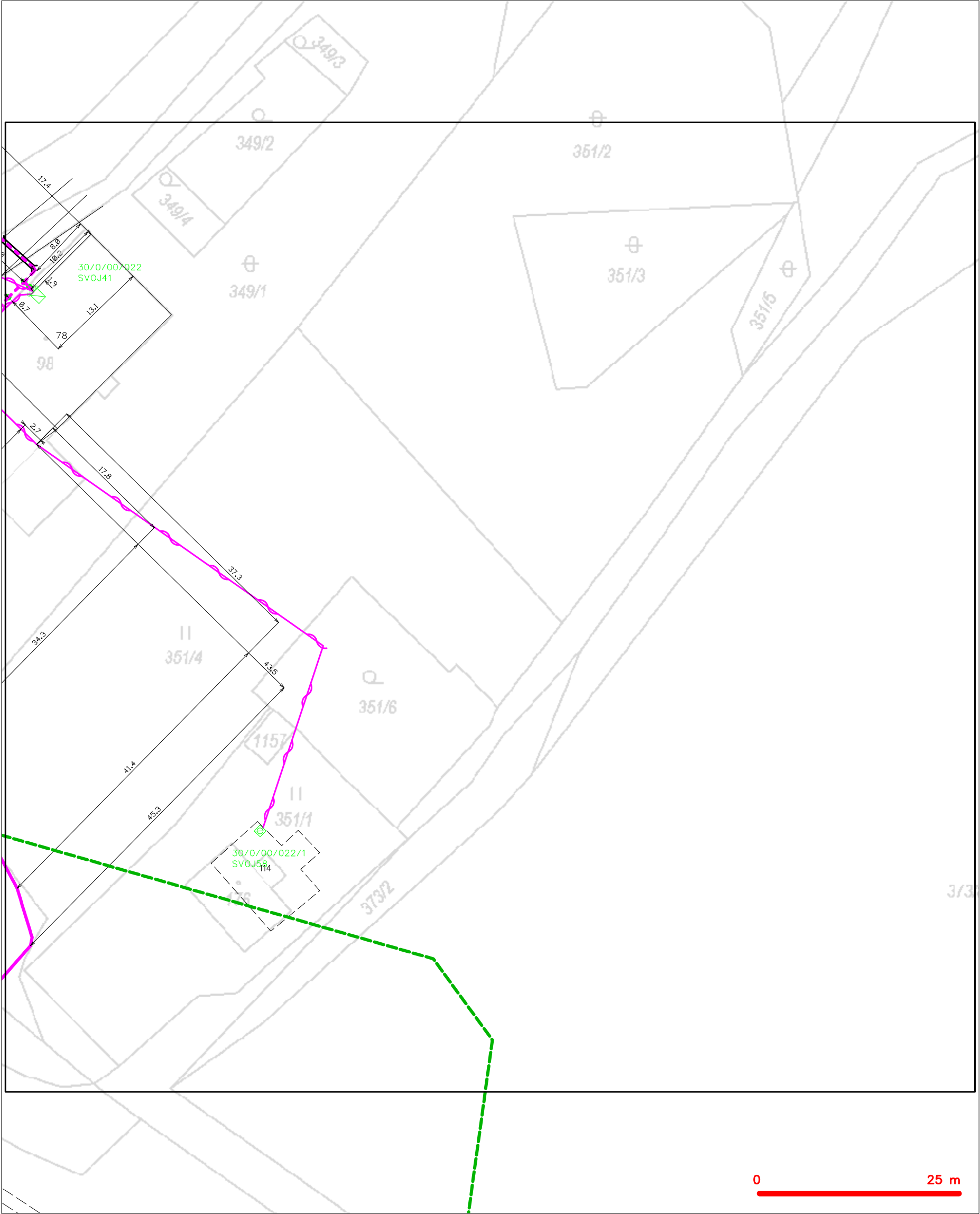
- | | | | |
|--|---|--|---|
| | hranice zájmového území k vyjádření | | nezaměřený průběh optického kabelu, HDPE trubky
nebo souběh optického a metalického kabelu |
| | NV přípojka, území s NV přípojkou CETIN | | radiové sítě, ochranné pásmo radiové sítě |
| | zaměřený průběh metalického kabelu | | nadzemní sítě |
| | zaměřený průběh optického kabelu, HDPE trubky
nebo souběh optického a metalického kabelu | | neprovozované sítě |
| | nezaměřený průběh metalického kabelu | | podzemní sítě cizí |
| | nadzemní sítě cizí | | sítě s NV |
| | | | kojektor, kabelovod |

SITUAČNÍ VÝKRES - POLYGON 1, list kladu P1-2



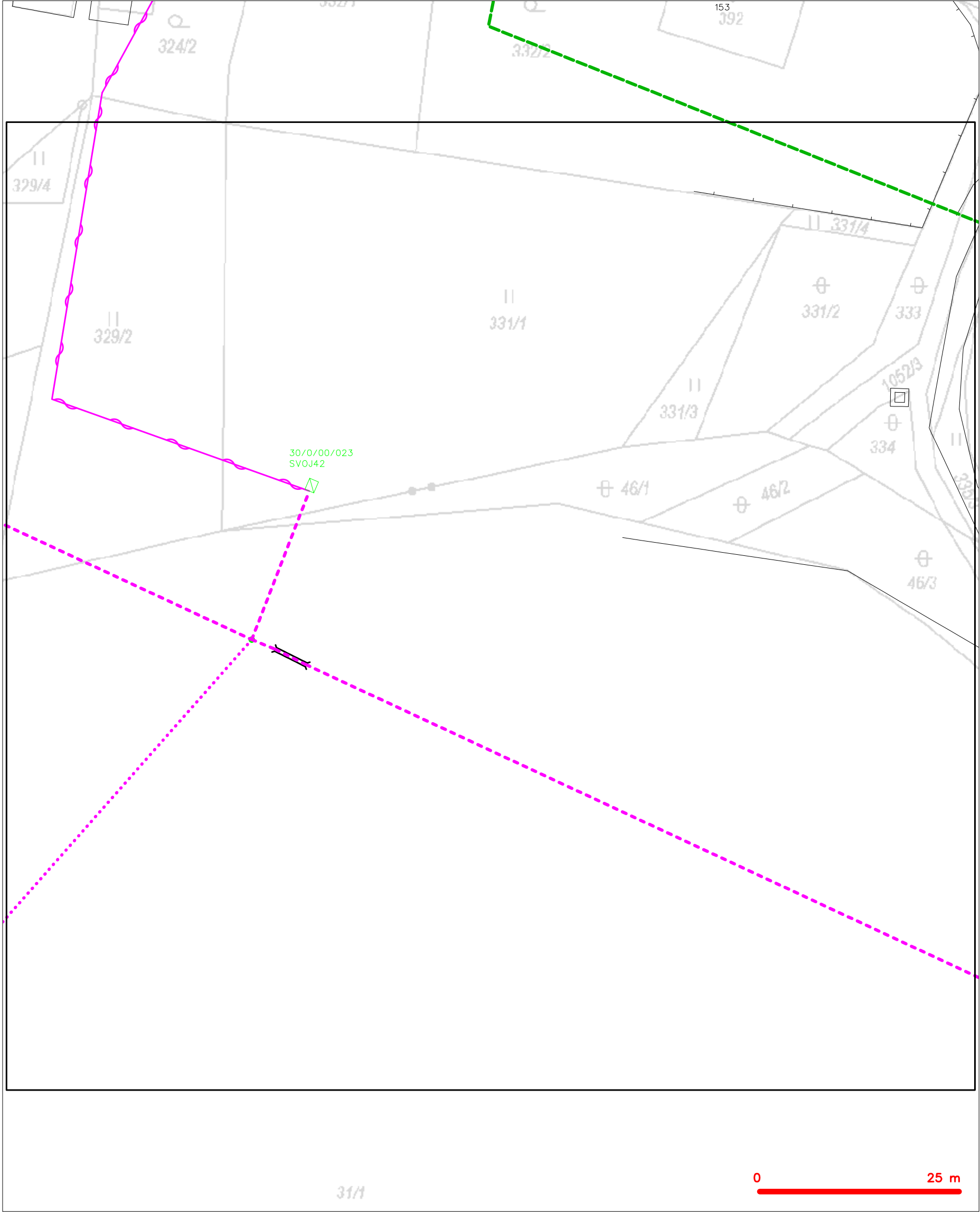
LEGENDA	<p>— hranice zájmového území k vyjádření</p> <p>— NN přípojka, území s NN přípojkou CETIN</p> <p>— záměření průběh metalického kabelu</p> <p>— záměření průběh optického kabelu, HDPE trubky nebo souběh optického a metalického kabelu</p> <p>— nezaměřený průběh metalického kabelu</p> <p>— nadzemní sítě cizí</p>	<p>— nezaměřený průběh optického kabelu, HDPE trubky nebo souběh optického a metalického kabelu</p> <p>— radiové sítě, ochranné pásmo radiové sítě</p> <p>— nadzemní sítě</p> <p>— neprovazované sítě</p> <p>— podzemní sítě cizí</p> <p>— sítě s NN</p>
---------	---	--

SITUAČNÍ VÝKRES - POLYGON 1, list kladu P1-3



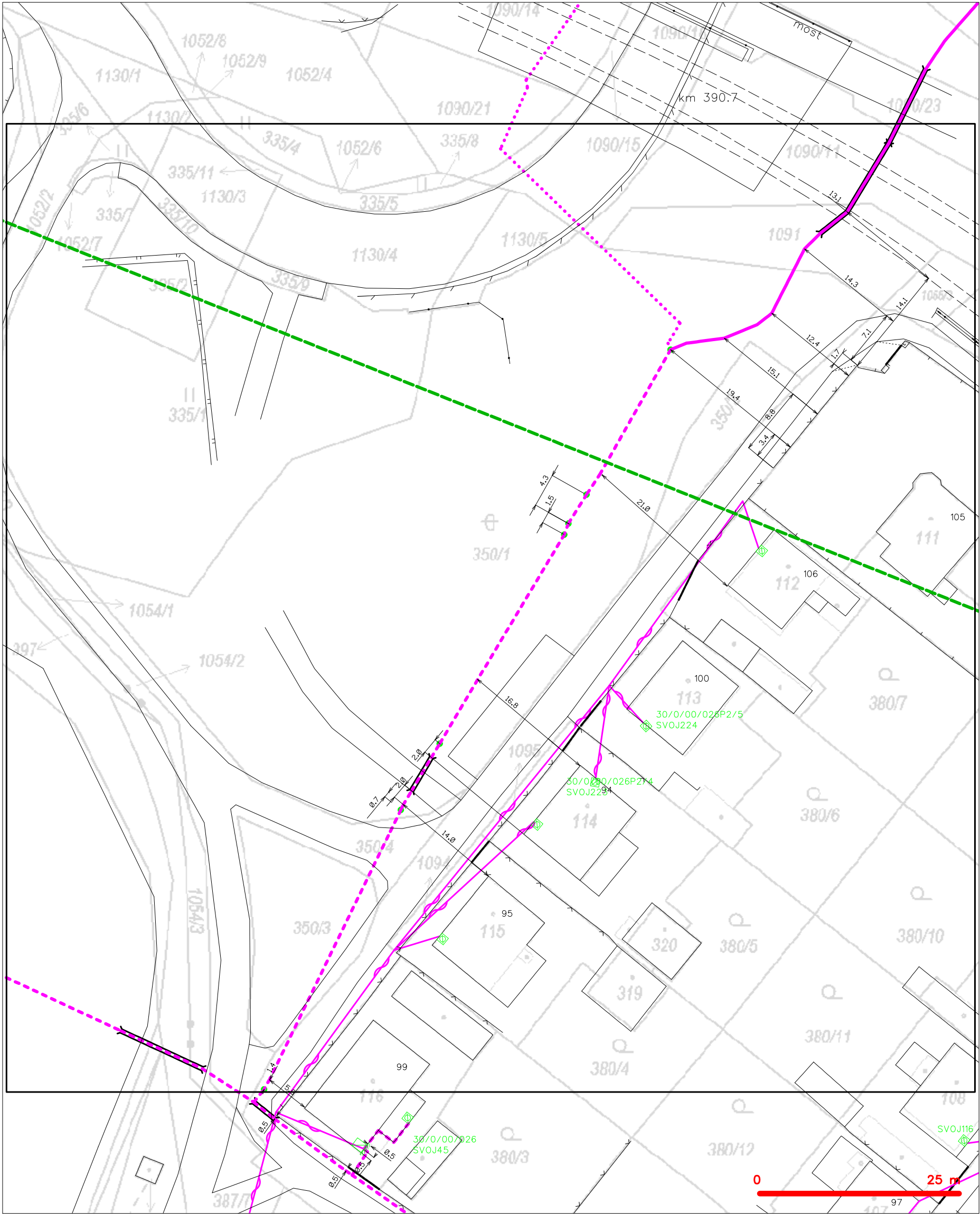
LEGENDA	
	hranice zájmového území k vyjádření
	NV přípojka, území s NV přípojkou CETIN
	zaměřený průběh metalického kabelu
	zaměřený průběh optického kabelu, HDPE trubky nebo souběh optického a metalického kabelu
	nezaměřený průběh metalického kabelu
	nadzemní síť cizí
	nezaměřený průběh optického kabelu, HDPE trubky nebo souběh optického a metalického kabelu
	radiové síť, ochranné pásmo radiové sítě
	nadzemní síť
	neprovazované síť
	podzemní síť cizí
	síť s NV
	kojektor, kabelovod

SITUAČNÍ VÝKRES - POLYGON 1, list kladu P1-4



LEGENDA	
	hranice zájmového území k vyjádření
	NV přípojka, území s NV přípojkou CETIN
	zaměřený průběh metalického kabelu
	zaměřený průběh optického kabelu, HDPE trubky nebo souběh optického a metalického kabelu
	nezaměřený průběh metalického kabelu
	nadzemní síť cizí
	nezaměřený průběh optického kabelu, HDPE trubky nebo souběh optického a metalického kabelu
	radiové síť, ochranné pásmo radiové sítě
	nadzemní síť
	neprovozované síť
	podzemní síť cizí
	síť s NV
	kolektor, kabelovod

SITUAČNÍ VÝKRES - POLYGON 1, list kladu P1-5



- LEGENDA
- hranice zájmového území k vyjádření
 - NV přípojka, území s NV přípojkou CETIN
 - zaměřený průběh metalického kabelu
 - zaměřený průběh optického kabelu, HDPE trubky nebo souběh optického a metalického kabelu
 - nezaměřený průběh metalického kabelu
 - nadzemní síť cizí
 - nezaměřený průběh optického kabelu, HDPE trubky nebo souběh optického a metalického kabelu
 - radiové síť, ochranné pásmo radiové sítě
 - nadzemní síť
 - neprovozované síť
 - podzemní síť cizí
 - síť s NV
 - kolektor, kabelovod

SITUAČNÍ VÝKRES - POLYGON 1, list kladu P1-6



LEGENDA

	hranice zájmového území k vyjádření		nezaměřený průběh optického kabelu, HDPE trubky
	NN přípojka, území s NN přípojkou CETIV		radiové síťe, ochranné pásmo radiové síťe
	zaměřený průběh metalického kabelu		podzemní síťe
	zaměřený průběh optického kabelu, HDPE trubky		neprůvazované síťe
	nebo souběh optického a metalického kabelu		podzemní síťe cizí
	nezaměřený průběh metalického kabelu		síťe s NN
	podzemní síťe cizí		kolektor, kabelovod



ŽADATEL
DIPONT s.r.o.
Libouchec 505
40335 Libouchec

NAŠE ZNAČKA
0700468149

VYŘIZUJE / LINKA

VYŘÍZENO DNE
12.11.2021

Sdělení o existenci komunikačního vedení společnosti ČEZ ICT Services, a. s.

Název akce: **Zajištění stability svahů náspů v úseku Kozolupy - Ošelín trati Plzeň - Cheb -úsek 4B**

Účel: **Existence sítí**

Vážený zákazníku,
dovolujeme si reagovat na Vaši žádost číslo 0700468149 ze dne 12.11.2021, která se týkala sdělení o existenci komunikačního zařízení na Vámi určeném zájmovém území.

Dle vědomí společnosti ČEZ ICT Services, a. s., se na Vámi vymezeném zájmovém území:
nenachází komunikační zařízení v majetku společnosti ČEZ ICT Services, a. s.

Zároveň si Vás dovoluujeme upozornit, že není vyloučeno, že se ve Vámi vymezeném zájmovém území nachází jiné zařízení, které není v majetku společnosti ČEZ ICT Services, a. s.

Toto sdělení je platné do 12.11.2022.

V souvislosti s výše uvedeným si Vás dovoluujeme upozornit, že sdělení o existenci či neexistenci sítí představuje skutečnosti tvořící obchodní tajemství společnosti ČEZ ICT Services, a. s. Poskytnuté informace jsou dále také důvěrnými informacemi společnosti ČEZ ICT Services, a. s. Z výše uvedených důvodů si Vás proto společnost ČEZ ICT Services, a. s., dovoluje upozornit, že s poskytnutými informacemi je potřeba nakládat dle platných právních předpisů, v opačném případě se vystavujete postihu ve smyslu platné právní úpravy. V této souvislosti si Vás dovoluujeme rovněž upozornit, že požadované informace nesmí být předány, sděleny, využity, zpřístupněny, či jiným způsobem postoupeny na jakoukoli třetí osobu bez předchozího prokazatelného souhlasu společnosti ČEZ ICT Services, a. s. Informace o existenci sítí mohou být využity pouze pro účel, pro který byly vyžádány.

ČEZ ICT Services, a. s.

Praha, Praha 4
Duhová 1531/3
PSČ 140 53
IČ: 26470411

Přílohy

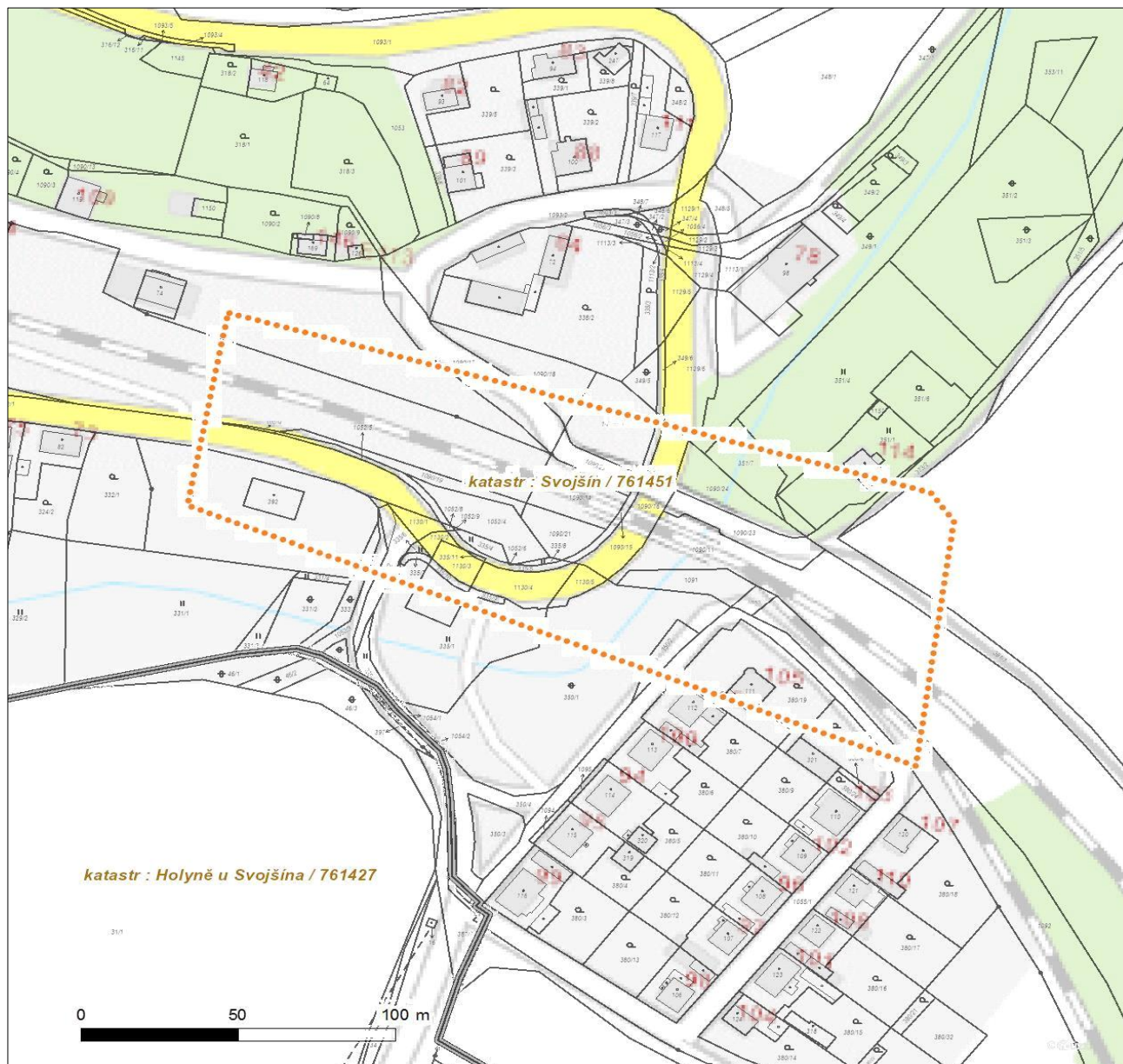
Situační výkres zájmového území



Platí pouze se sdělením číslo 0700468149.

Zakreslené polohy zařízení v příloze jsou pouze informativní.

Situační výkres zájmového území



LEGENDA

- | | |
|-----------------------------------|-------------------------------|
| ■ ■ ■ ■ Nadzemní optické vedení | — Radioreléový spoj vzduch |
| — Podzemní optické vedení | Zájmové území |
| ■ ■ ■ ■ Nadzemní metalické vedení | — Hranice katastrálního území |
| — Podzemní metalické vedení | |

DIPONT s.r.o.
Libouchec 505
40335 Libouchec

NAŠE ZNAČKA
0101636138

VYŘÍZENO DNE
12.11.2021

Sdělení o existenci energetického zařízení, sítě pro elektronickou komunikaci nebo zařízení technické infrastruktury v majetku společnosti ČEZ Distribuce, a. s., pro akci:

Zajištění stability svahů náspů v úseku Kozolupy - Ošelín trati Plzeň - Cheb -úsek 4B

Vážený zákazníku,

Na základě Vaší žádosti 0101636138 ze dne 12.11.2021 Vám zasíláme sdělení o existenci energetického zařízení, sítě pro elektronickou komunikaci nebo zařízení technické infrastruktury v majetku společnosti ČEZ Distribuce, a. s., ve Vámi vymezeném zájmovém území.

Dovolujeme si Vás upozornit, že **sdělení nenahrazuje** vyjádření provozovatele distribuční soustavy k projektové dokumentaci pro územní nebo stavební řízení, k připojení nového odběru, zdroje elektrické energie nebo k navýšení rezervovaného příkonu a výkonu a s výjimkou havárií ani souhlas s činností v ochranném pásmu.

Toto sdělení je platné do 12.05.2022 a je jedním z podkladů pro zpracování projektové dokumentace, pokud je taková dokumentace zpracovávána.

V majetku ČEZ Distribuce, a. s., se na Vámi uvedeném zájmovém území nachází nebo ochranným pásmem zasahuje energetické zařízení typu:

	síť NN	síť VN	síť VVN
Podzemní síť	střet		
Nadzemní síť	střet		

Stanice	
---------	--

V majetku ČEZ Distribuce, a. s., se na Vámi uvedeném zájmovém území nachází nebo ochranným pásmem zasahuje síť pro elektronickou komunikaci typu:

	síť pro elektronickou komunikaci
Podzemní síť	
Nadzemní síť	

Zařízení technické infrastruktury zahrnuje zejména vodovodní, kanalizační a plynové přípojky pro objekty ČEZ Distribuce a. s., a dále pak další podzemní a nadzemní zařízení sloužící pro provoz distribuční sítě. V majetku ČEZ Distribuce, a. s., se na Vámi uvedeném zájmovém území nachází nebo ochranným pásmem zasahuje zařízení technické infrastruktury:

	zařízení technické infrastruktury
Nadzemní nebo podzemní	



Energetické zařízení (mimo nadzemních sítí NN), zařízení sítě pro elektronickou komunikaci a zařízení technické infrastruktury je chráněno ochranným pásmem podle § 46 zákona č. 458/2000 Sb., o podmínkách podnikání a o výkonu státní správy v energetických odvětvích a o změně některých zákonů (energetický zákon), ve znění pozdějších předpisů. Přibližný průběh tras energetických zařízení, sítě pro elektronickou komunikaci (v trase kabelového vedení může být uloženo několik kabelů energetických i komunikačních) a tras zařízení technické infrastruktury zasíláme v příloze tohoto dopisu.

V případě existence **podzemních** energetických zařízení, sítě pro elektronickou komunikaci nebo zařízení technické infrastruktury je povinností stavebníka alespoň 14 dní před započatím zemních prací požádat telefonicky na 800 850 860 nebo e-mailem na info@cezdistribuce.cz o tzv. **vytyčení trasy podzemního zařízení**, sítě pro elektronickou komunikaci nebo zařízení technické infrastruktury. O vytyčení lze požádat pouze na základě vydaného sdělení o existenci energetického zařízení, sítě pro elektronickou komunikaci nebo zařízení technické infrastruktury, a to (mimo havárií) nejpozději 30 dní před koncem jeho platnosti.

Dojde-li k obnažení podzemního vedení nebo k poškození energetického zařízení, sítě pro elektronickou komunikaci nebo zařízení se sítí pro elektronickou komunikaci související nebo zařízení technické infrastruktury ve vlastnictví ČEZ Distribuce, a. s., nahlase nám prosím tuto skutečnost bezodkladně jako poruchu na bezplatnou linku 800 850 860.

Pokud uvažovaná **akce nebo činnost zasáhne do ochranného pásma** nadzemních vedení, trafostanic nebo sítě pro elektronickou komunikaci, popř. bude po vytyčení zjištěno, že zasahuje do ochranného pásma podzemních energetických zařízení nebo zařízení pro elektronickou komunikaci, je nutné písemně požádat společnost ČEZ Distribuce, a. s., o souhlas s činností v ochranném pásmu (formulář je k dispozici na www.cezdistribuce.cz v části Formuláře / Činnosti v ochranných pásmech, kontaktní údaje pro podání Vaší žádosti naleznete v zápatí). Jestliže uvažovaná akce vyvolá potřebu dílčí změny trasy vedení nebo přemístění některých prvků energetického zařízení nebo sítě pro elektronickou komunikaci včetně souvisejícího zařízení, je nutné včas společnost ČEZ Distribuce, a. s., požádat o přeložku zařízení podle § 47 energetického zákona.

Zároveň Vás upozorňujeme, že v zájmovém území se může nacházet taktéž energetické zařízení, sít' pro elektronickou komunikaci nebo zařízení technické infrastruktury, které není v majetku společnosti ČEZ Distribuce, a. s.

V souvislosti s výše uvedeným si Vás dovoluujeme upozornit, že uvedené sdělení včetně jeho příloh obsahuje skutečnosti tvořící obchodní tajemství společnosti ČEZ Distribuce, a. s. Poskytnuté informace jsou dále také důvěrnými informacemi a obchodně citlivými informacemi společnosti ČEZ Distribuce, a. s. Z výše uvedených důvodů si Vás proto společnost ČEZ Distribuce, a. s., dovoluje upozornit, že s poskytnutými informacemi je potřeba nakládat dle platných právních předpisů, v opačném případě se vystavujete postihu ve smyslu platné právní úpravy. V této souvislosti si Vás dále dovoluujeme upozornit, že požadované informace nesmí být předány, sděleny, využity, zpřístupněny, či jiným způsobem postoupeny na jakoukoli třetí osobu bez předchozího prokazatelného souhlasu společnosti ČEZ Distribuce, a. s. Informace o existenci energetického zařízení, sítě pro elektronickou komunikaci a zařízení technické infrastruktury mohou být využity pouze pro účel, pro který byly vyžádány.

S pozdravem

ČEZ Distribuce, a. s.

Děčín, Děčín IV-Podmokly
Teplická 874/8
PSČ 405 02
IČ: 24729035

Přílohy

1. Situační výkres zájmového území
2. Podmínky pro provádění činností v ochranných pásmech energetických zařízení, sítě pro elektronickou komunikaci a zařízení technické infrastruktury



Platí pouze se sdělením číslo 0101636138.

Zakreslené polohy zařízení v příloze jsou pouze informativní.

Situační výkres - list 1



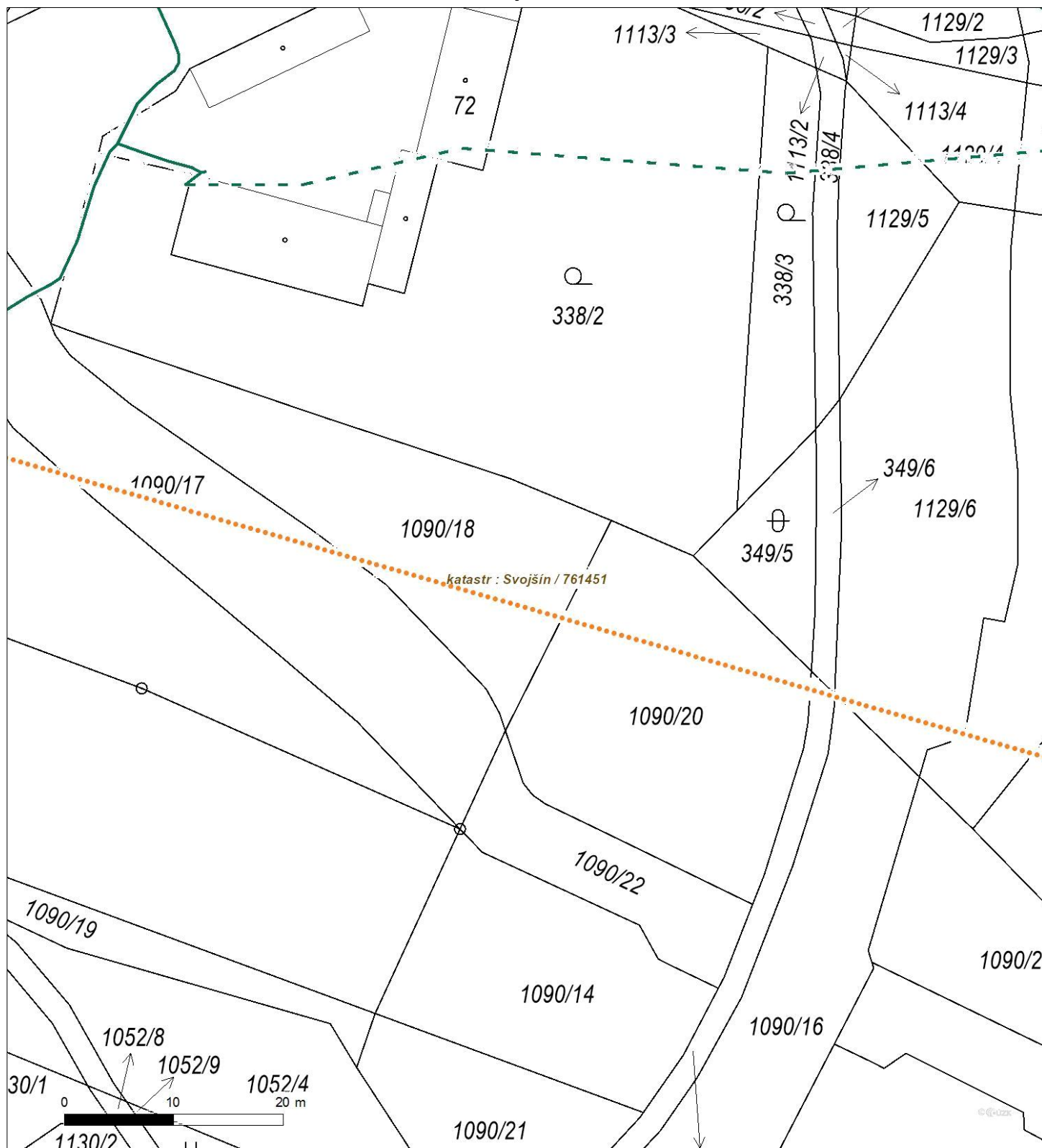
Není-li zobrazena katastrální mapa, zadejte žádost znovu. Katastrální mapa je generována prostřednictvím externí WMS služby, jejíž provoz nezajišťuje společnost ČEZ Distribuce, a. s.



Platí pouze se sdělením číslo 0101636138.

Zakreslené polohy zařízení v příloze jsou pouze informativní.

Situační výkres - list 2



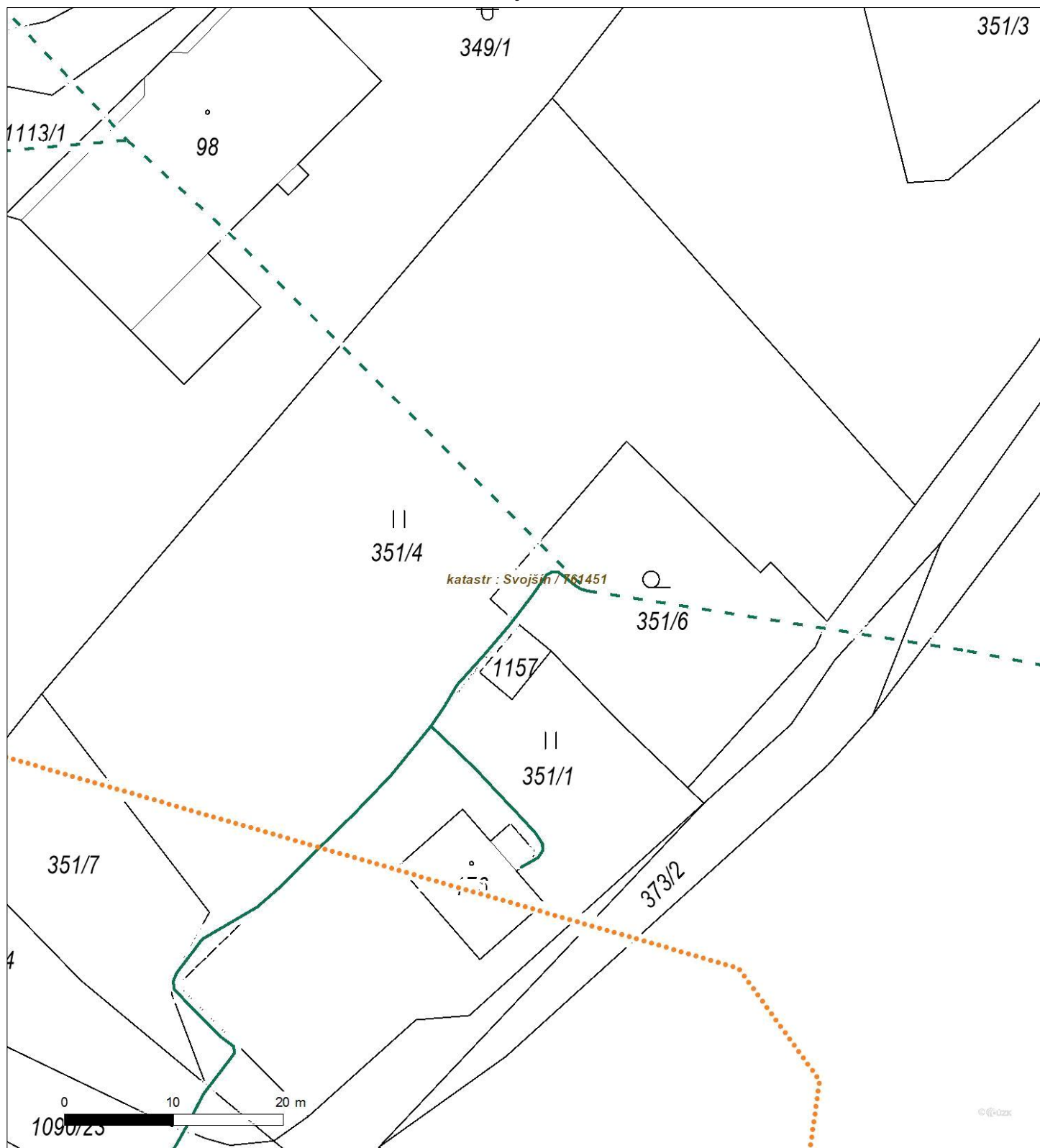
Není-li zobrazena katastrální mapa, zadejte žádost znovu. Katastrální mapa je generována prostřednictvím externí WMS služby, jejíž provoz nezajišťuje společnost ČEZ Distribuce, a. s.



Platí pouze se sdělením číslo 0101636138.

Zakreslené polohy zařízení v příloze jsou pouze informativní.

Situační výkres - list 3



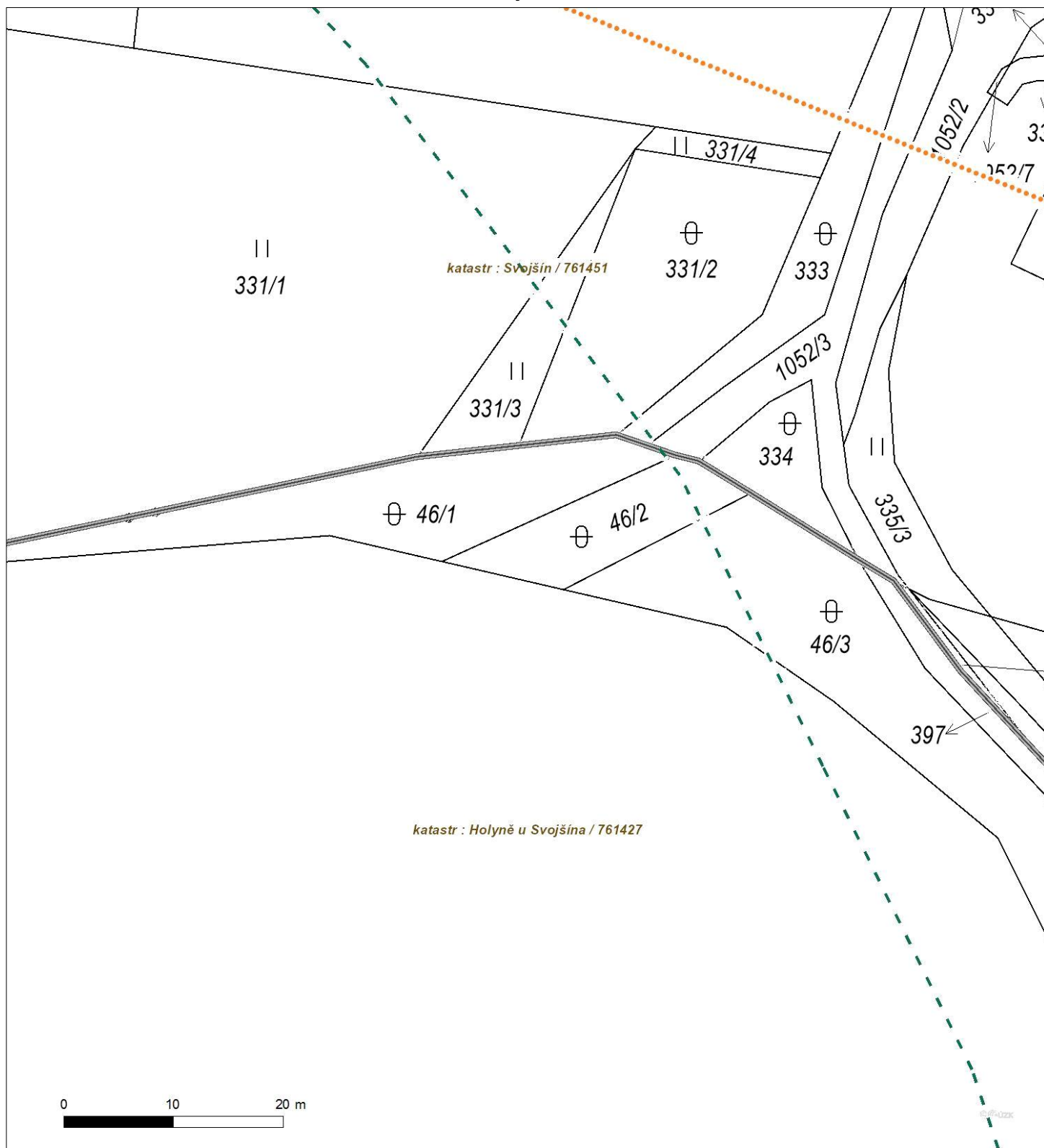
Není-li zobrazena katastrální mapa, zadejte žádost znovu. Katastrální mapa je generována prostřednictvím externí WMS služby, jejíž provoz nezajišťuje společnost ČEZ Distribuce, a. s.



Platí pouze se sdělením číslo 0101636138.

Zakreslené polohy zařízení v příloze jsou pouze informativní.

Situační výkres - list 4



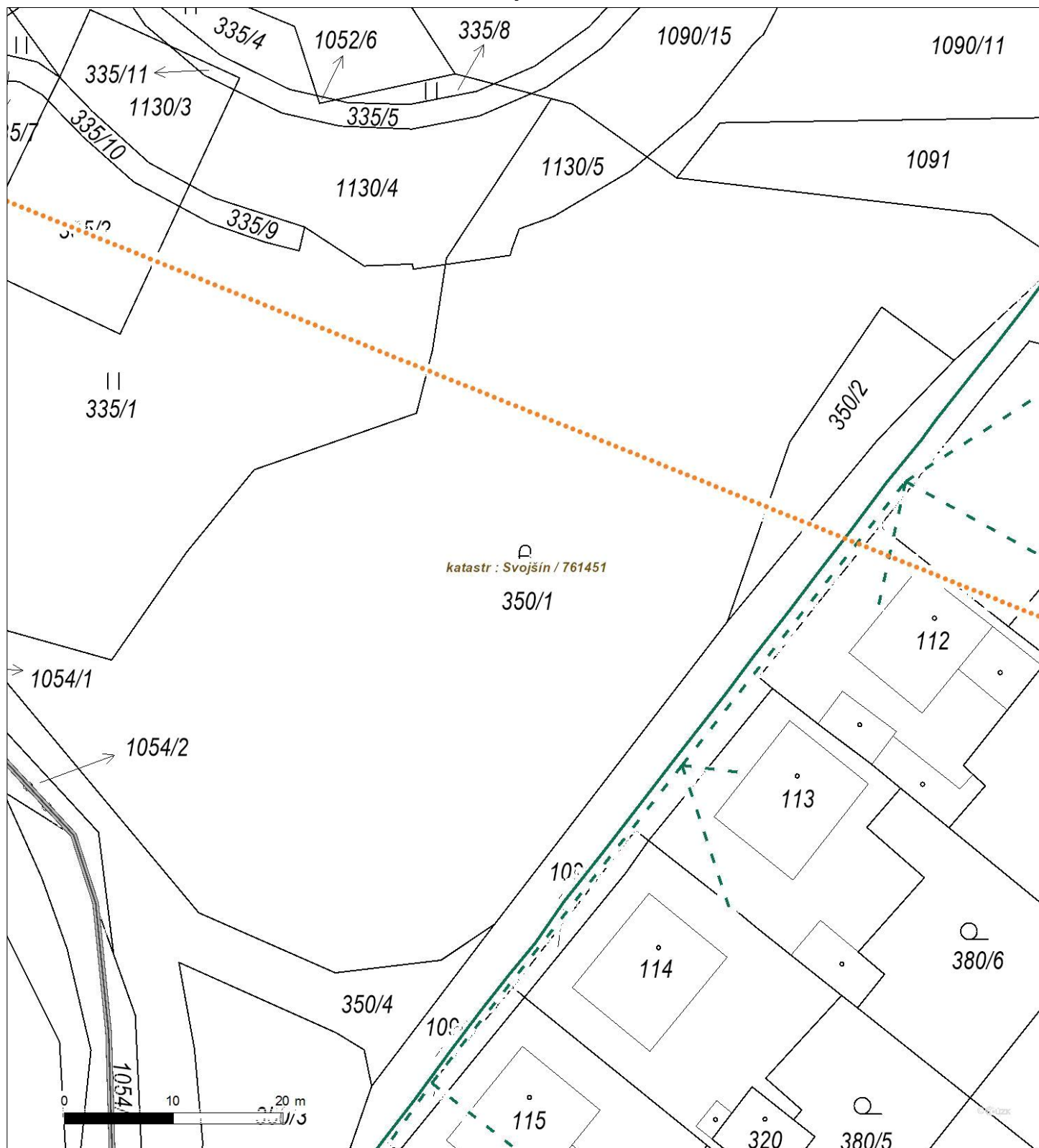
Není-li zobrazena katastrální mapa, zadejte žádost znovu. Katastrální mapa je generována prostřednictvím externí WMS služby, jejíž provoz nezajišťuje společnost ČEZ Distribuce, a. s.



Platí pouze se sdělením číslo 0101636138.

Zakreslené polohy zařízení v příloze jsou pouze informativní.

Situační výkres - list 5



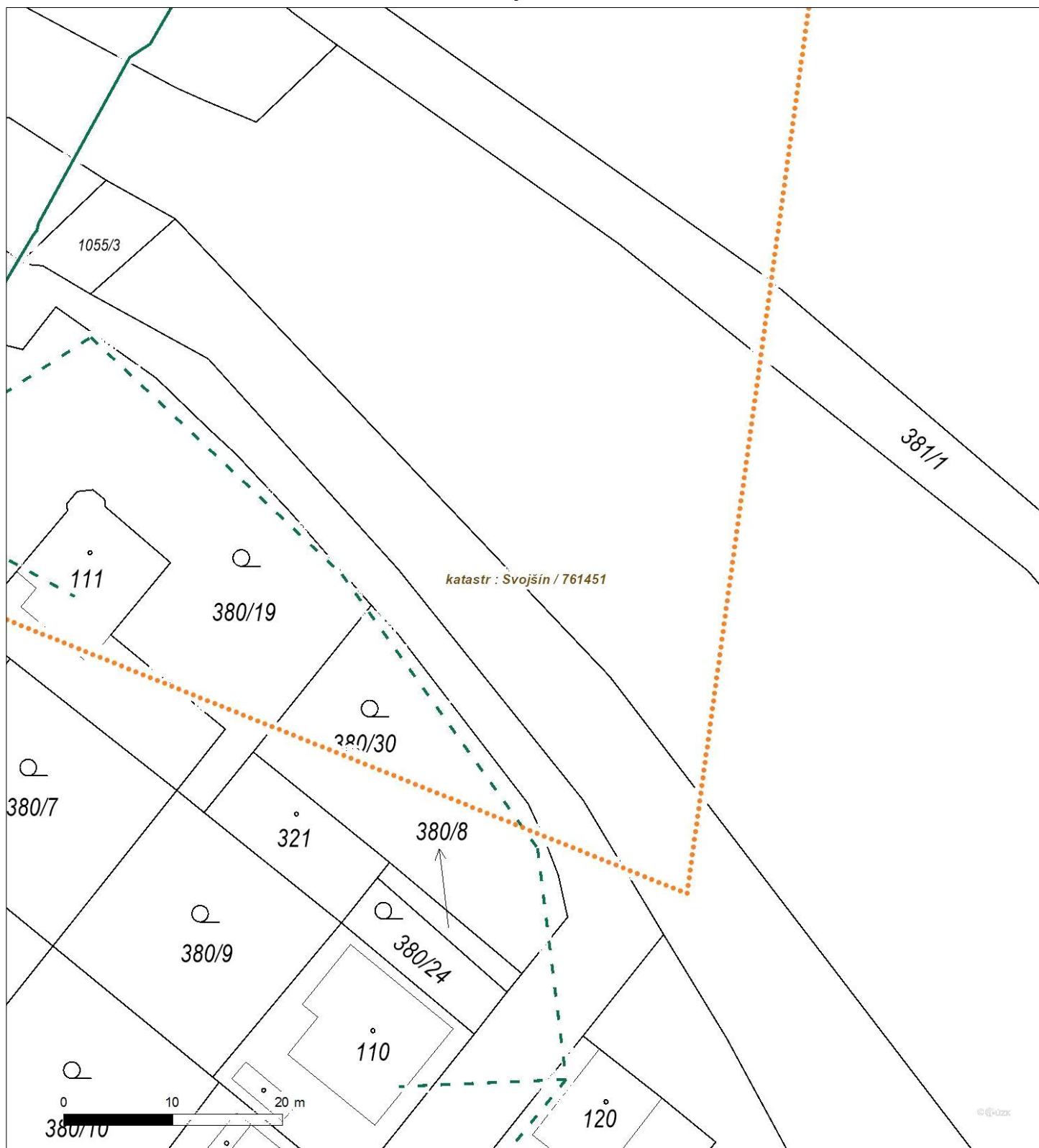
Není-li zobrazena katastrální mapa, zadejte žádost znovu. Katastrální mapa je generována prostřednictvím externí WMS služby, jejíž provoz nezajišťuje společnost ČEZ Distribuce, a. s.



Platí pouze se sdělením číslo 0101636138.

Zakreslené polohy zařízení v příloze jsou pouze informativní.

Situační výkres - list 6



Není-li zobrazena katastrální mapa, zadejte žádost znovu. Katastrální mapa je generována prostřednictvím externí WMS služby, jejíž provoz nezajišťuje společnost ČEZ Distribuce, a. s.

PODMÍNKY PRO PROVÁDĚNÍ ČINNOSTÍ V OCHRANNÝCH PÁSMECH PODZEMNÍCH VEDENÍ

Ochranné pásmo podzemních vedení elektrizační soustavy do 110 kV vč. a vedení řídicí, měřicí a zabezpečovací techniky je stanoveno v § 46 odst. 5 zákona č. 458/2000 Sb., o podmínkách podnikání a o výkonu státní správy v energetických odvětvích a o změně některých zákonů (energetický zákon), ve znění pozdějších předpisů, a činí 1 metr po obou stranách krajního kabelu (energetického nebo pro elektronickou komunikaci) kabelové trasy, nad 110 kV činí 3 metry po obou stranách krajního kabelu.

V ochranném pásmu podzemního vedení je podle § 46 odst. 8 a 10 energetického zákona zakázáno:

- a) zřizovat bez souhlasu vlastníka těchto zařízení stavby či umisťovat konstrukce a jiná podobná zařízení, jakož i uskladňovat hořlavé a výbušné látky,
- b) provádět bez souhlasu vlastníka zemní práce,
- c) provádět činnosti, které by mohly ohrozit spolehlivost a bezpečnost provozu těchto zařízení nebo ohrozit život, zdraví či majetek osob,
- d) provádět činnosti, které by znemožňovaly nebo podstatně znesnadňovaly přístup k těmto zařízením,
- e) vysazovat trvalé porosty a přejíždět vedení mechanismy o celkové hmotnosti nad 6 tun.

Pokud stavba nebo stavební činnost zasahuje do ochranného pásma podzemního vedení, je třeba požádat o písemný souhlas vlastníka nebo provozovatele tohoto zařízení na základě § 46 odst. 8 a 11 energetického zákona.

V ochranných pásmech podzemních energetických vedení a sítí pro elektronickou komunikaci je třeba dále dodržovat následující podmínky:

1. Dodavatel prací musí před zahájením prací zajistit vytyčení podzemního zařízení a prokazatelně seznámit pracovníky, jichž se to týká, s jejich polohou a upozornit na odchylky od výkresové dokumentace.
2. Výkopové práce do vzdálenosti 1 metr od osy (krajního) kabelu musí být prováděny ručně.
3. Zemní práce musí být prováděny v souladu s ČSN 73 6133 Návrh a provádění zemního tělesa pozemních komunikací a při zemních pracích musí být dodrženo Nařízení vlády č. 591/2006 Sb., bližších minimálních požadavků na bezpečnost a ochranu zdraví při práci na staveništích.
4. Místa křížení a souběhy ostatních zařízení a staveb se zařízeními energetickými, komunikačními sítěmi pro elektronickou komunikaci nebo zařízeními technické infrastruktury musí být vyprojektovány a provedeny v souladu s platnými normami a předpisy, zejména s ČSN 33 2000-5-52, ČSN EN 50110-1, ČSN EN 50341-1, ČSN 73 6005 a PNE 33 0000-6, PNE 33 3301, PNE 34 1050.
5. Dodavatel prací musí oznámit příslušnému provozovateli distribuční soustavy zahájení prací minimálně 3 pracovní dny předem.
6. Při potřebě přejíždění trasy podzemních vedení nebo podzemních zařízení vozidly nebo mechanismy je třeba po dohodě s vlastníkem provést dodatečnou ochranu proti mechanickému poškození.
7. Manipulovat s obnaženými kabely pod napětím je možné pouze se souhlasem vlastníka. Odkryté zařízení sítě pro elektronickou komunikaci včetně ochranné trubky (HDPE apod.) musí být řádně zabezpečeno při práci i proti poškození nepovolanou osobou.
8. Před záhozem kabelové trasy musí být zástupce vlastníka kabelu / ochranné trubky vyzván ke kontrole uložení. Pokud tato organizace provádějící zemní práce neprovede, vyhrazuje si provozovatel distribuční soustavy právo nechat inkriminované místo znovu odkryt.
9. Při záhozu musí být zemina pod kabely řádně udusána, kabely zapískovány a provedeno krytí proti mechanickému poškození. Podkopané kabely sítě elektronické komunikace budou podloženy ve vzdálenosti 1,5 m a zemina pod podložením musí být řádně upěchována. Pro zavěšení kabelu nebude použito sousedních kabelů nebo potrubí. Kabelové spojky budou uloženy vodorovně na můstku. Při práci s vysazováním a podkládáním kabelů stavebník včas vyzve k přítomnosti pracovníka pověřeného společností ČEZ Distribuce, a. s.
10. Bez předchozího souhlasu je zakázáno snižovat nebo zvyšovat vrstvu zeminy nad kabelem.
11. Každé poškození zařízení provozovatele distribuční soustavy musí být okamžitě nahlášeno na bezplatnou linku ČEZ Distribuce 800 850 860, která je Vám k dispozici 24 hodin denně, 7 dní v týdnu.
12. Ukončení stavby musí být neprodleně ohlášeno příslušnému provozovatelův útvaru.
13. **Po dokončení stavby provozovatel distribuční soustavy nesouhlasí s vyhlášením ochranného pásma nových rozvodů, které jsou budovány, protože se již jedná o práce v ochranném pásmu zařízení provozovatele distribuční soustavy. Případné opravy nebo rekonstrukce na svém zařízení nebude provozovatel distribuční soustavy provádět na výjimku z ochranného pásma nebo na základě souhlasu s činností v tomto pásmu.**

Případné nedodržení uvedených podmínek bude řešeno příslušným stavebním úřadem nebo nahlášeno Energetickému regulačnímu úřadu jako správní delikt ve smyslu příslušného ustanovení energetického zákona spočívající v porušení zákazu provádět činnosti v ochranných pásmech dle § 46 uvedeného zákona.

PODMÍNKY PRO PROVÁDĚNÍ ČINNOSTÍ V OCHRANNÝCH PÁSMECH NADZEMNÍCH VEDENÍ

Ochranné pásmo nadzemního vedení distribuční soustavy podle § 46 odst. 3 zákona č. 458/2000 Sb., o podmínkách podnikání a o výkonu státní správy v energetických odvětvích a o změně některých zákonů (energetický zákon), je souvislý prostor vymezený svislými rovinami vedeními po obou stranách vedení ve vodorovné vzdálenosti měřené kolmo na vedení, které činí od krajního vodiče vedení na obě jeho strany:

- a) u napětí nad 1 kV a do 35 kV včetně
 - pro vodiče bez izolace 7 metrů (resp. 10 metrů u zařízení postaveného do 31. 12. 1994, vyjma lesních průseků, kde rozsah ochranného pásma i do uvedeného data činí 7 metrů),
 - pro vodiče s izolací základní 2 metry,
 - pro závěsná kabelová vedení 1 metr;
- b) u napětí nad 35 kV do 110 kV včetně
 - pro vodiče bez izolace 12 metrů (resp. 15 metrů u zařízení postaveného do 31. 12. 1994),
 - pro vodiče s izolací základní 5 metrů;
- c) u zařízení sítě pro elektronickou komunikaci 1 metr od krajního vedení.

Poznámka: Nadzemní vedení nízkého napětí (do 1 kV) není chráněno ochranným pásmem. Při činnostech prováděných v jeho blízkosti (práce v blízkosti) je nutné dodržet vzdálenosti dané ČSN EN 50110-1.

V ochranném pásmu nadzemního vedení je podle § 46 odst. 8 a 9 energetického zákona zakázáno:

- 1. zřizovat bez souhlasu vlastníka těchto zařízení stavby či umisťovat konstrukce a jiná podobná zařízení, jakož i uskladňovat hořlavé a výbušné látky,
- 2. provádět bez souhlasu vlastníka zemní práce,
- 3. provádět činnosti, které by mohly ohrozit spolehlivost a bezpečnost provozu těchto zařízení nebo ohrozit život, zdraví či majetek osob,
- 4. provádět činnosti, které by znemožňovaly nebo podstatně znesnadňovaly přístup k těmto zařízením,
- 5. vysazovat chmelnice a nechávat růst porosty nad výšku 3 metry.

Pokud stavba nebo stavební činnost zasahuje do ochranného pásma nadzemního vedení, je třeba požádat o písemný souhlas vlastníka nebo provozovatele tohoto zařízení na základě § 46 odst. 8 a 11 energetického zákona.

V ochranných pásmech nadzemních energetických vedení a sítí pro elektronickou komunikaci je třeba dále dodržovat následující podmínky:

- 1. Při pohybu nebo pracích v blízkosti elektrického vedení se nesmí osoby, předměty, prostředky nemající povahu jeřábu přiblížit k živým částem vodičů vysokého napětí blíže než 2 metry a u vodičů velmi vysokého napětí blíže než 3 metry (dle PNE 330000-6), pokud není větší vzdálenost stanovena v jiném předpisu (např. ČSN ISO 12480-1).
- 2. Jeřáby a jim podobná zařízení musí být umístěny tak, aby v kterékoli poloze byly všechny jejich části mimo ochranné pásmo vedení, a musí být zamezeno vyvrstvení lana.
- 3. Je zakázáno stavět budovy nebo jiné objekty v ochranných pásmech nadzemních vedení vysokého napětí.
- 4. Je zakázáno, provádět veškeré pozemní práce, při kterých by byla narušena stabilita podpěrných bodů (sloupů nebo stožárů).
- 5. Je zakázáno upevňovat antény, reklamy, ukazatele apod. pod, přes nebo přímo na stožáry elektrického vedení.
- 6. Dodavatel prací musí prokazatelně seznámit své pracovníky, jichž se to týká s ČSN EN 50110-1.
- 7. Pokud není možné dodržet body č. 1 až 4, je možné požádat příslušný provozní útvar provozovatele distribuční soustavy o další řešení (zajištění odborného dohledu pracovníka s elektrotechnickou kvalifikací dle Vyhlášky č. 50/1978 Sb., vypnutí a zajištění zařízení, zaizolování živých částí apod.), pokud nejsou tyto podmínky již součástí jiného vyjádření ke konkrétní stavbě.
- 8. V případě požadavku na vypnutí zařízení po nezbytnou dobu provádění prací je nutné požádat minimálně 2 měsíce před požadovaným termínem. V případě vedení nízkého napětí je možné též požádat o zaizolování části vedení.
- 9. Stavba bude situována tak, aby každá její část včetně dočasných zařízení byla vzdálena nejméně 1,5 m od osy nadzemního zařízení pro elektronickou komunikaci.
- 10. Do vzdálenosti 1,5 metru od osy nadzemního zařízení pro elektronickou komunikaci nebudou používány mechanismy ohrožující provoz zařízení, skladování materiál, zemina, prováděny postřiky nebo jiná činnost, která by mohla ohrozit provoz zařízení nebo jiného zařízení souvisejícího s nadzemní sítí pro elektronickou komunikaci.

Případné nedodržení uvedených podmínek bude řešeno příslušným stavebním úřadem nebo nahlášeno Energetickému regulačnímu úřadu jako správní delikt ve smyslu příslušného ustanovení energetického zákona, spočívající v porušení zákazu provádět činnosti v ochranných pásmech dle § 46 uvedeného zákona.



PODMÍNKY PRO PROVÁDĚNÍ ČINNOSTÍ V OCHRANNÝCH PÁSMECH ELEKTRICKÝCH STANIC

Ochranné pásmo elektrické stanice je stanoveno v § 46 odst. 6 zákona č. 458/2000 Sb., o podmínkách podnikání a o výkonu státní správy v energetických odvětvích a o změně některých zákonů (energetický zákon), a je vymezeno svislými rovinami vedenými ve vodorovné vzdálenosti:

- a) u venkovních elektrických stanic a dále stanic s napětím větším než 52 kV v budovách 20 metrů vně od oplocení nebo v případě, že stanice není oplocena, 20 metrů od vnějšího líce obvodového zdiva,
- b) u stožárových elektrických stanic a věžových stanic s venkovním přívodem s převodem napětí z úrovně nad 1 kV a menší než 52 kV na úroveň nízkého napětí 7 m od vnější hrany půdorysu stanice ve všech směrech,
- c) u kompaktních a zděných el. stanic s převodem napětí z úrovně nad 1 kV a menší než 52 kV na úroveň nízkého napětí 2 metry od vnějšího pláště stanice ve všech směrech,
- d) u vestavěných el. stanic 1 metr vně od obestavění.

V ochranném pásmu elektrické stanice je podle § 46 odst. 8 a 10 energetického zákona zakázáno:

- 1. zřizovat bez souhlasu vlastníka těchto zařízení stavby či umisťovat konstrukce a jiná podobná zařízení, jakož i uskladňovat hořlavé a výbušné látky,
- 2. provádět bez souhlasu vlastníka zemní práce,
- 3. provádět činnosti, které by mohly ohrozit spolehlivost a bezpečnost provozu těchto zařízení nebo ohrozit život, zdraví či majetek osob,
- 4. provádět činnosti, které by znemožňovaly nebo podstatně znesnadňovaly přístup k těmto zařízením.

Pokud stavba nebo stavební činnost zasahuje do ochranného pásma elektrické stanice, je třeba požádat o písemný souhlas vlastníka nebo provozovatele tohoto zařízení na základě § 46 odst. 8 a 11 energetického zákona.

V ochranném pásmu elektrické stanice je dále zakázáno provádět činnosti, které by mohly mít za následek ohrožení bezpečnosti a spolehlivosti provozu stanice nebo zmenšující či podstatně znesnadňující její obsluhu a údržbu a to zejména:

- 5. provádět výkopové práce ohrožující zaústění podzemních vedení vysokého a nízkého napětí nebo stabilitu stavební části el. stanice (viz podmínky pro činnosti v ochranných pásmech podzemního vedení),
- 6. skladovat či umisťovat předměty bránící přístupu do elektrické stanice nebo k rozvaděčům vysokého nebo nízkého napětí,
- 7. umisťovat antény, reklamy, ukazatele apod.,
- 8. zřizovat oplocení, které by znemožnilo obsluhu el. stanice.

Případné nedodržení uvedených podmínek bude řešeno příslušným stavebním úřadem nebo nahlášeno Energetickému regulačnímu úřadu jako správní delikt ve smyslu příslušného ustanovení energetického zákona spočívající v porušení zákazu provádět činnosti v ochranných pásmech dle § 46 uvedeného zákona.



PODMÍNKY PRO PROVÁDĚNÍ ČINNOSTÍ V OCHRANNÝCH PÁSMECH NEBO BEZPROSTŘEDNÍ BLÍZKOSTI ZAŘÍZENÍ TECHNICKÉ INFRASTRUKTURY

Ochranné pásmo zařízení technické infrastruktury činí 1 metr po obou stranách od potrubí nebo kabelu.

V ochranném pásmu zařízení technické infrastruktury je zakázáno bez souhlasu společnosti ČEZ Distribuce, a. s., provádět činnosti, které by mohly ohrozit vodárenské, plynárenské, kanalizační nebo jiné zařízení technické infrastruktury, jejich spolehlivost a bezpečnost provozu. Při provádění veškerých činností v ochranném pásmu i mimo ně nesmí dojít k poškození těchto zařízení.

V projektech v bezprostřední blízkosti zařízení technické infrastruktury je nutno dodržet vzájemné vzdálenosti inženýrských sítí dle ČSN 73 6005.



ŽADATEL
DIPONT s.r.o.
Libouchec 505
40335 Libouchec

NAŠE ZNAČKA
0201329601

VYŘIZUJE / LINKA

VYŘÍZENO DNE
12.11.2021

Sdělení o existenci komunikačního vedení společnosti Telco Pro Services, a. s.

Název akce: **Zajištění stability svahů náspů v úseku Kozolupy - Ošelín trati Plzeň - Cheb -úsek 4B**

Účel: **Existence sítě**

Vážený zákazníku,
dovolujeme si reagovat na Vaši žádost číslo 0201329601 ze dne 12.11.2021, která se týkala sdělení o existenci komunikačního zařízení na Vámi určeném zájmovém území.

Dle vědomí společnosti Telco Pro Services, a. s., se na Vámi vymezeném zájmovém území:
nenachází komunikační zařízení v majetku společnosti Telco Pro Services, a. s.

Zároveň si Vás dovoluujeme upozornit, že není vyloučeno, že se ve Vámi vymezeném zájmovém území nachází jiné zařízení, které není v majetku společnosti Telco Pro Services, a. s.

Toto sdělení je platné do 12.11.2022.

V souvislosti s výše uvedeným si Vás dovoluujeme upozornit, že sdělení o existenci či neexistenci sítě představuje skutečnosti tvořící obchodní tajemství společnosti Telco Pro Services, a. s. Poskytnuté informace jsou dále také důvěrnými informacemi společnosti Telco Pro Services, a. s. Z výše uvedených důvodů si Vás proto společnost Telco Pro Services, a. s., dovoluje upozornit, že s poskytnutými informacemi je potřeba nakládat dle platných právních předpisů, v opačném případě se vystavujete postihu ve smyslu platné právní úpravy. V této souvislosti si Vás dovoluujeme rovněž upozornit, že požadované informace nesmí být předány, sděleny, využity, zpřístupněny, či jiným způsobem postoupeny na jakoukoli třetí osobu bez předchozího prokazatelného souhlasu společnosti Telco Pro Services, a. s. Informace o existenci sítě mohou být využity pouze pro účel, pro který byly vyžádány.

S pozdravem

Telco Pro Services, a. s.

Praha, Praha 4
Duhová 1531/3
PSČ 140 00
IČ: 29148278

Přílohy

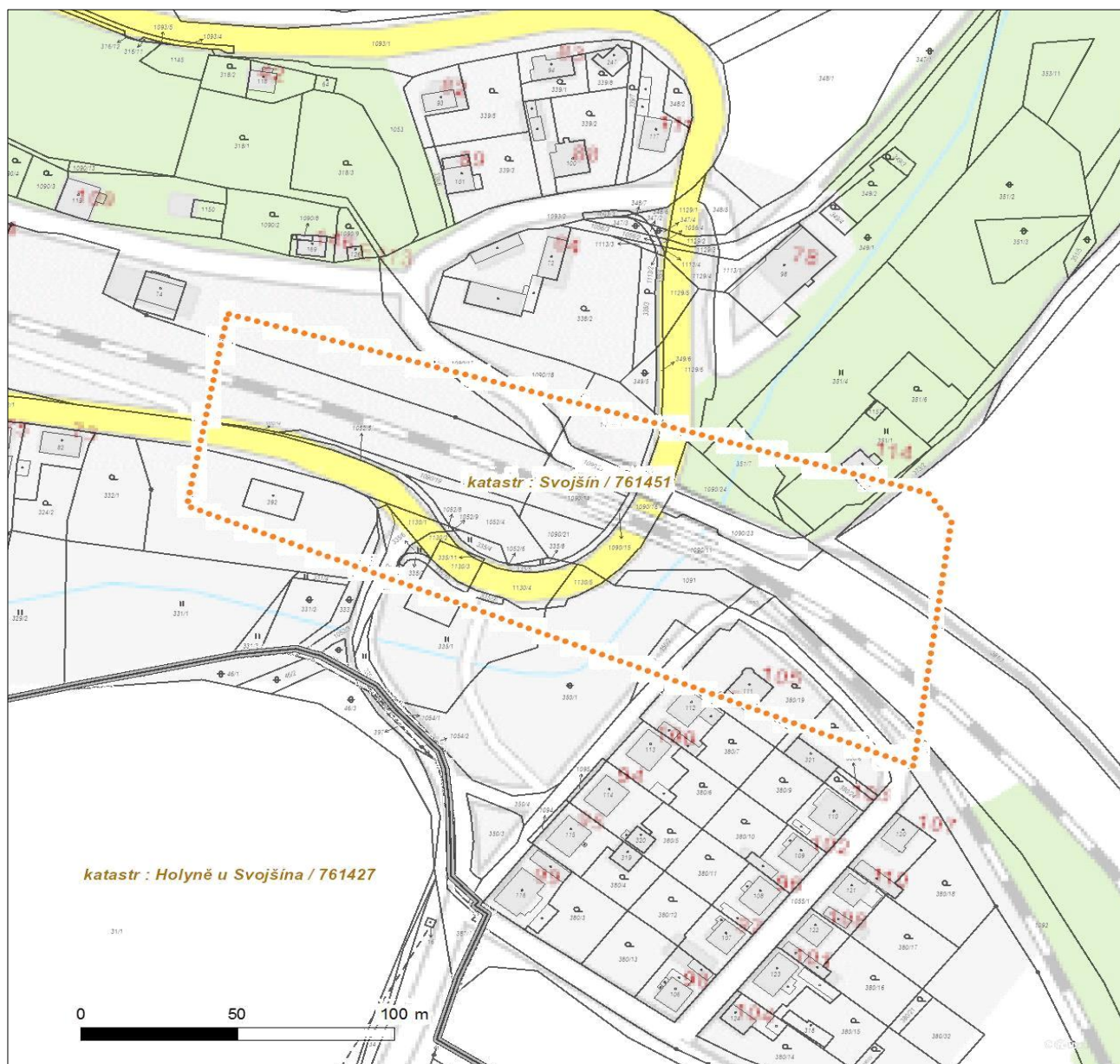
Situační výkres zájmového území



Platí pouze se sdělením číslo 0201329601.

Zakreslené polohy zařízení v příloze jsou pouze informativní.

Situační výkres zájmového území



LEGENDA

- | | |
|-----------------------------------|-------------------------------|
| ■ ■ ■ ■ Nadzemní optické vedení | — Radioreléový spoj vzduch |
| — Podzemní optické vedení | Zájmové území |
| ■ ■ ■ ■ Nadzemní metalické vedení | — Hranice katastrálního území |
| — Podzemní metalické vedení | |



DIPONT s.r.o.
Kateřina Brabcová
Libouchec 505
403 35 Libouchec

V Praze, 12.11.2021

Naše zn.: **MW9910186741359091**

Věc: vyjádření k žádosti k akci **"Zajištění stability svahů náspů v úseku Kozolupy – Ošelín trati Plzeň – Cheb - 5A"**

Společnost Vodafone Czech Republic a.s. (dále jen „Vodafone“), se sídlem Praha 5, náměstí Junkových 2, IČ: 25788001, zapsaná dne 13.8. 1999 v obchodním rejstříku vedeném Městským soudem v Praze pod spisovou značkou B.6064 a společnost Vantage Towers, s.r.o. se sídlem Závěšova 502/5, Nusle, 140 00 Praha 4, zapsaná v obchodním rejstříku vedeném u Městského soudu v Praze pod sp. zn. C 330005, IČO: 09056009, DIČ: CZ09056009 zastoupená Vodafone na základě plné moci Vám sděluje, že dle Vámi podané žádosti ze dne **12.11.2021**, která je nedílnou součástí tohoto vyjádření,

souhlasí s realizací projektu.

Ve Vámi zadaném zájmovém území a v uvedené výšce (výška stavby: 0 m, výška jeřábu: 0 m) se nenachází žádné podzemní ani nadzemní vedení.

Platnost vyjádření je **1 rok** od data vydání. Vyjádření je platné pouze v rámci předmětného projektu a pro důvod vydání vyjádření stanovený žadatelem v žádosti.

Vyjádření pozbývá platnosti uplynutím doby platnosti, změnou rozsahu zájmového území i změnou důvodu vydání vyjádření uvedeného v žádosti, to vše v závislosti na tom, která ze skutečností rozhodná pro pozbytí platnosti tohoto vyjádření nastane nejdříve. Po skončení platnosti si musíte podat novou žádost na adrese <https://www.zadostovyjadeni.cz/vodafone/>.

S pozdravem

v.z. Ing. Kateřina Rendeková
Vodafone Czech Republic a. s.
náměstí Junkových 2808/2
150 00 Praha 5

Tel.: 607105305

E-mail: katerina.rendekova@vodafone.com


Vodafone Czech Republic a.s.
náměstí Junkových 2, 155 00, Praha 5
IČO: 25788001, DIČ: CZ25788001
tel.: 776 971 111, fax: 776 971 92
-60-

Seznam příloh/přiložených souborů:

Zadost_MW9910186741359091.pdf



Vyřizuje: Dundáček Petr

E-mail: petr.dundacek@t-mobile.cz

DIPONT s.r.o.
Bc. Kateřina Brabcová
Libouchec č.p.505
40335 Libouchec

Naše značka: **E56912/21**

V Praze dne: **12.11.2021**

Vyjádření a stanovení podmínek pro udělení souhlasu s umístěním stavby v ochranném pásmu sítě technické infrastruktury (TI) společnosti T-Mobile Czech Republic a.s.

Vydané podle § 101 ZÁKONA Č. 127/2005 Sb., o elektronických komunikacích a o změně některých souvisejících zákonů (zákon o elektronických komunikacích – dále jen ZEK), ve znění pozdějších předpisů a §161 zákona č. 183/2006 Sb., o územním plánování a stavebním řádu (stavební zákon) či dle dalších příslušných právních předpisů

Věc: Zajištění stability svahů náspů v úseku Kozolupy – Ošelín trati Plzeň – Cheb - 5A

Stupeň: Prověření existence sítě

Na základě předložených projektových podkladů dáváme **souhlasné stanovisko k vydání Územního souhlasu / rozhodnutí (Stavebního povolení) a následně souhlas s realizací stavby.**

Dle předložených dokladů nedojde ke kolizi s technickou infrastrukturou společnosti **T-Mobile Czech Republic a.s.**

Toto stanovisko má platnost 1 rok a nelze prodloužit. Po uplynutí platnosti zadejte žádost o nové stanovisko na:
<https://ochranasiti.t-mobile.cz/vyjadreni/>

T-Mobile
T-Mobile Czech Republic a.s.
Tomíčkova 2144/1
148 00 Praha 4
IČ 649 49 681, DIČ CZ64949681

.....
Ochrana sítí
Technologický úsek

V další komunikaci nebo požadavku doplňujících dotazů, uvádějte do „Předmětu“ e-mailu vždy číslo jednací.



Příloha č. 1

Rekapitulace žádosti o vyjádření k existenci sítě elektronických komunikací

Číslo žádosti: **E56912/21**
Název stavby /akce: **Zajištění stability svahů násypů v úseku Kozolupy – Ošelín trati Plzeň – Cheb - 5A**
Datum podání žádosti: **12.11.2021**
Důvod žádosti: **Proověření existence sítě**
Popis jiného důvodu žádosti: **Existence sítí**
Poznámka:

Žadatel

Firma / organizace: **DIPONT s.r.o.**
IČ: **28693094**
DIČ:
Kontaktní osoba: **Bc. Kateřina Brabcová**
Adresa: **Libouchec č.p.505**
Město / obec: **Libouchec**
PSČ: **40335**
Stát:
E-mail: **brabcova@dipont.cz**
Telefonní číslo: **+420739450114**

Stavebník

Firma / organizace:
Kontaktní osoba:
Adresa:
Město / obec:
PSČ:
Stát:
E-mail:
Telefonní číslo:

Stavba

Výška nad terénem (metry): **0 m**
Projektant:
Druh stavby: **Ostatní**
Hodnota projektu:
Měsíc zahájení stavby:
Měsíc ukončení stavby:

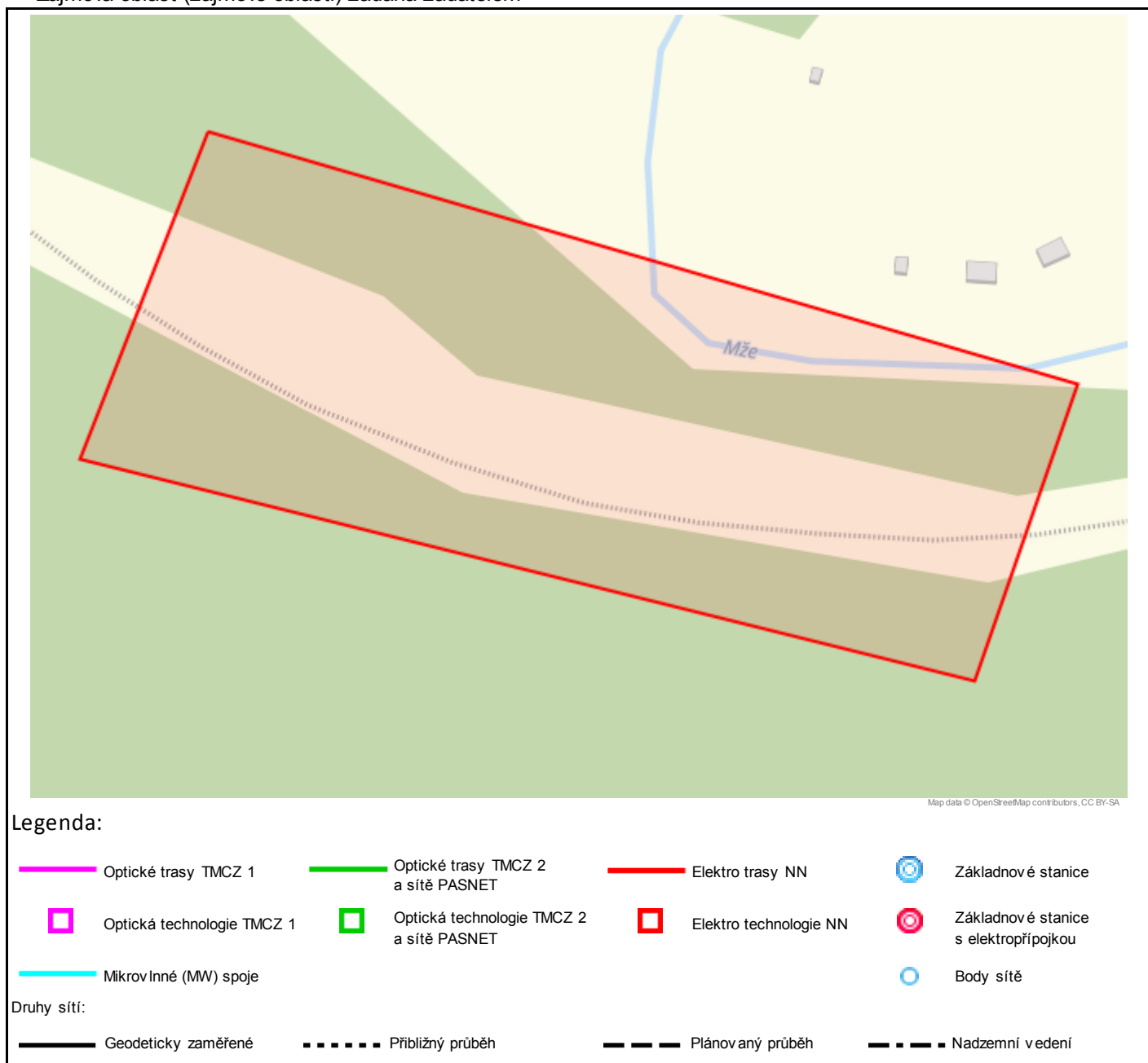
Odeslání stanoviska

E-mail: **brabcova@dipont.cz**

Příloha č. 2

Situační plán

Zájmová oblast (zájmové oblasti) zadaná žadatelem



Geometrie zájmové oblasti (zájmových oblastí) žádosti ve formátu WKT a souřadnicovém systému S-JTSK. Zkopírováním textu lze geometrii zobrazit v jakémkoli softwaru podporujícím formát WKT.

POLYGON((-856920.53 -1062035.52,-856970.53 -1062120.71,-856731.62 -1062221.65,-856689.94 -1062143.86,-856920.53 -1062035.52))

DIPONT s.r.o.
Libouchec 505
40335 Libouchec

Váš dopis značky / ze dne	Naše značka	Vyřizuje	Místo odeslání / dne
0000102210 / 12.11.2021	UPTS/OS/290099/2021	Simona Hulíková	Praha / 15.11.2021

Věc: Vyjádření k existenci podzemních sítí spol. České Radiokomunikace, a.s.

Účel: Existence sítí

Akce: Zajištění stability svahů náspů v úseku Kozolupy – Ošelín trati Plzeň – Cheb - 5A

K Vaší žádosti o vyjádření k existenci sítí Vám sdělujeme, že ve Vámi vyznačeném/řešeném území nedojde ke styku s žádným podzemním vedením/zařízením v naší správě.

S pozdravem

Za správnost:


České Radiokomunikace a.s.
Skokanská 2117/1
169 00 Praha 6
(53)

Simona Hulíková
Specialista ochrany sítě

Příloha: Daňový doklad

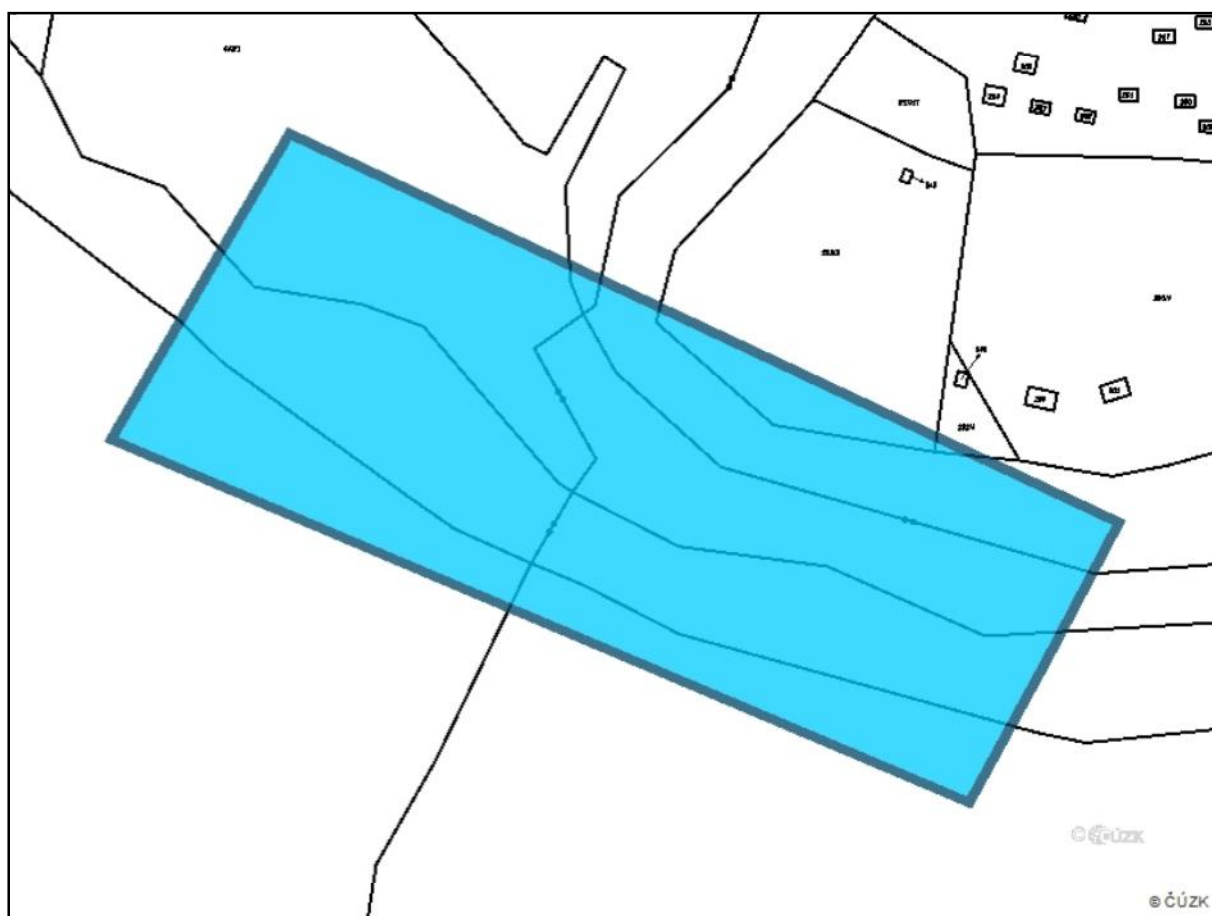
Platnost tohoto vyjádření je jeden rok od data vystavení, tj. do 15.11.2022

PIN: 2668

Úhradu částky za vyjádření proveďte na účet Českých Radiokomunikací, a.s. Číslo účtu Českých Radiokomunikací, a.s. vč. variabilního symbolu naleznete na přiloženém Zjednodušeném daňovém dokladu.

Žádost č. j. UPTS/OS/290099/2021

Zájmové území



Poznámka: Upozorňujeme Vás, že toto stanovisko **NELZE** uplatnit pro umístění a provoz větrných elektráren.



Kateřina Brabcová
DIPONT s.r.o.
Libouchec 505
403 35 Libouchec

(dále jen „žadatel“)

Číslo žádosti	Naše značka	Vyřizuje / linka / e-mail	Místo odeslání / dne
202110220	0220/2021/CEPS	Michal Rotbauer / +420381107239 / rotbauer@ceps.cz	Praha / 12. 11. 2021

Sdělení o poloze technické infrastruktury (přenosové soustavy) podle § 161 zákona č. 183/2006 Sb., stavební zákon

Název záměru žadatele: Zajištění stability svahů náspů v úseku Kozolupy – Ošelín trati
Plzeň – Cheb - 5A

Vážený žadateli,

na základě Vaší žádosti o vydání sdělení podle § 161 zákona č. 183/2006 Sb., stavební zákon, Vám sdělujeme následující.

V území označeném Vaším polygonem (viz příloha č. 1 a 2 tohoto sdělení) se nenachází žádné zařízení přenosové soustavy, ani jeho ochranné pásmo.

Toto sdělení má platnost do 12. 11. 2023

S pozdravem

Vedeme elektřinu nejvyššího napětí



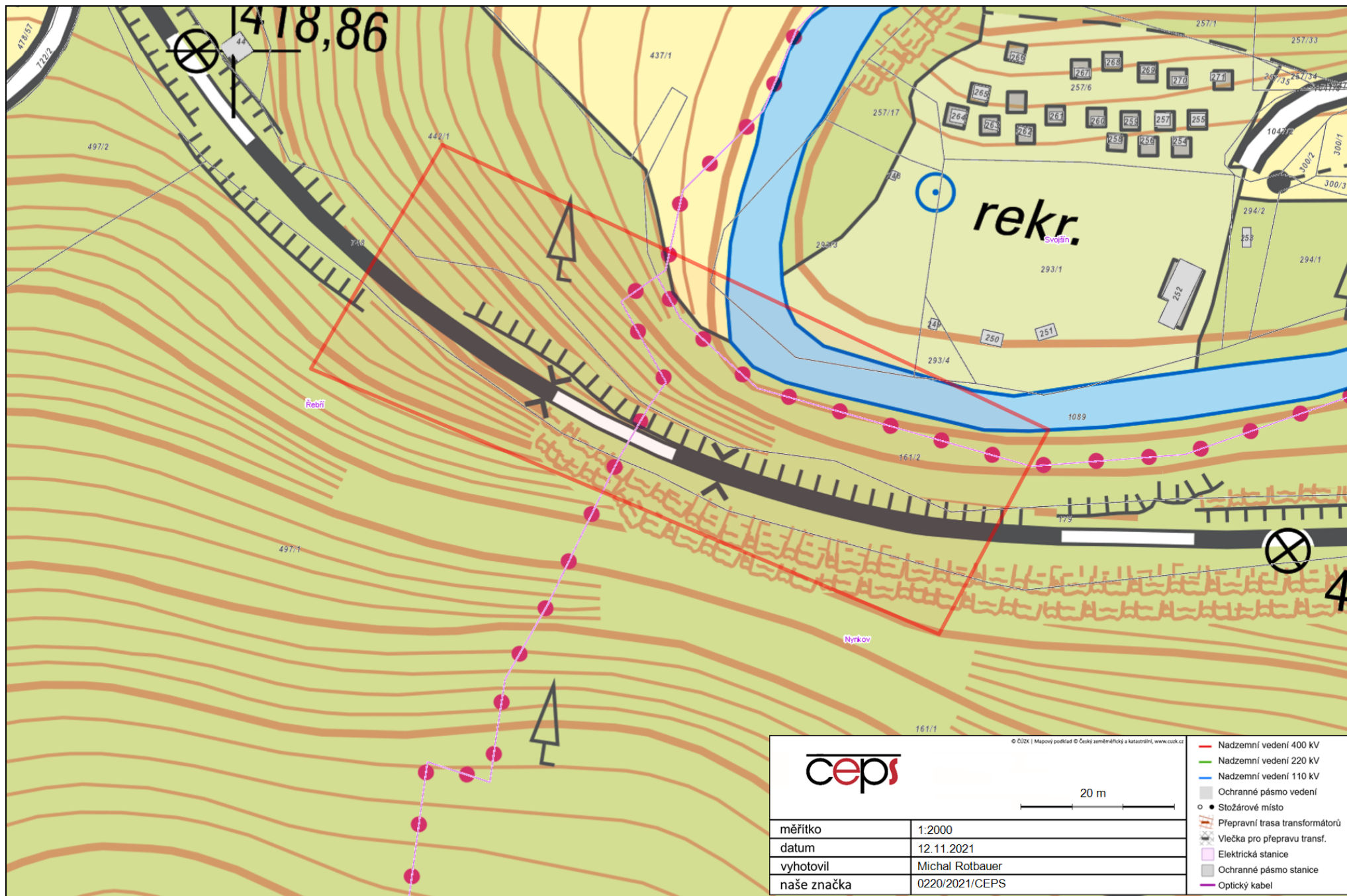
ČEPS, a.s.



Přílohy:

- 1) Polygon zájmového území
- 2) Seznam parcel a katastrálních území dotčených polygonem zájmového území

Vedeme elektřinu nejvyššího napětí



Příloha č. 2 - Seznam parcel a katastrálních území dotčených polygonem zájmového území

Kód katastrálního území	Katastrální území	Parcelní číslo
761435	Nynkov	161/1
761435	Nynkov	161/2
761435	Nynkov	179
761443	Řebří	437/1
761443	Řebří	748
761443	Řebří	497/1
761443	Řebří	442/1
761451	Svojšín	293/3
761451	Svojšín	1089
761451	Svojšín	293/4

**VYJÁDŘENÍ O EXISTENCI SÍTĚ ELEKTRONICKÝCH KOMUNIKACÍ
společnosti CETIN a.s.
(„Vyjádření“)**

**A VŠEOBECNÉ PODMÍNKY OCHRANY SÍTĚ ELEKTRONICKÝCH KOMUNIKACÍ
společnosti CETIN a.s.
(„Všeobecné podmínky ochrany SEK“)**

toto Vyjádření a Všeobecné podmínky ochrany SEK je vydané dle ustanovení § 101 zákona č. 127/2005 Sb., o elektronických komunikacích a o změně některých souvisejících zákonů, v účinném znění („**Zákon o elektronických komunikacích**“), a dle ustanovení § 161 zákona č. 183/2006 Sb., o územním plánování a stavebním řádu, v účinném znění („**Stavební zákon**“), a dle příslušných ustanovení zákona č. 89/2012 Sb., občanský zákoník, v účinném znění („**Občanský zákoník**“)

Číslo jednací: 853723/21

Číslo žádosti: 0121 317 722 („Žádost“)

Název akce („ Stavba “)		Zajištění stability svahů náspů v úseku Kozolupy ? Ošelín trati Plzeň ? Cheb - 5A	
Důvod vydání Vyjádření („ Důvod vyjádření “)		Informace o poloze sítě	
Žadatel	DIPONT s.r.o., kontaktní osoba: Kateřina Brabcová, Libouchec 505, Libouchec, 40335		
Stavebník	-- neuvedeno --, , -- neuvedeno --, 0		
Zájmové území	Okres	Tachov	
	Obec	Svojšín	
	Kat. území / č. parcely	Nynkov; Řebří; Svojšín	
Platnost Vyjádření		12. 11. 2023 („Den konce platnosti Vyjádření“)	

Žadatel Žadostí určil a vyznačil Zájmové území, jakož i určil Důvod Vyjádření.

Na základě určení a vyznačení Zájmového území Žadatelem a na základě určení Důvodu Vyjádření vydává společnost CETIN a.s. následující Vyjádření:

Nedojde ke střetu se sítí elektronických komunikací (dále jen „SEK“) společnosti **CETIN a.s.**

- (I) Na Žadatelem určeném a vyznačeném Zájmovém území se nevyskytuje SEK společnosti CETIN a.s.
- (II) Stavebník nebo jím pověřená třetí osoba je povinen řídit se Všeobecnými podmínkami ochrany SEK, které jsou nedílnou součástí Vyjádření; a
- (III) Stavebník a/nebo Žadatel není oprávněn užít toto Vyjádření k podání jakékoliv žádosti o vydání jakéhokoliv správního rozhodnutí či jiného rozhodnutí majícího obdobný charakter.

Vyjádření je platné pouze pro Zájmové území určené a vyznačené Žadatelem, jakož i pro Důvod Vyjádření stanovený a určený Žadatelem v Žádosti.

Číslo jednací: 853723/21

Číslo žádosti: 0121 317 722

Vyjádření pozbývá platnosti i) dnem, kdy je Žadatelem a/nebo Stavebníkem použito k podání žádosti o vydání jakéhokoliv správního rozhodnutí či jiného rozhodnutí majícího obdobný charakter a/nebo dnem zahájení jakéhokoliv správního rozhodnutí či jiného rozhodnutí majícího obdobný charakter, ve kterém bylo Vyjádření použito, ii) uplynutím doby platnosti v tomto Vyjádření uvedeného, iii) změnou rozsahu Zájmového území či změnou Důvodu Vyjádření uvedeného v Žádosti a/nebo iv) porušením Všeobecných podmínek ochrany SEK, to vše v závislosti na tom, která ze skutečností rozhodná pro pozbytí platnosti Vyjádření nastane nejdříve.

Společnost CETIN a.s. vydáním tohoto Vyjádření poskytl Žadateli pro Žadatelem určené a vyznačené Zájmové území veškeré informace o SEK dostupné společnosti CETIN a.s. ke dni podání Žádosti.

Ze strany společnosti CETIN a.s. může v některých případech docházet ke zpracování Vašich osobních údajů. Ke zpracování Vašich osobních údajů dochází vždy v souladu s platnými právními předpisy. Konkrétní zásady a podmínky zpracování osobních údajů společností CETIN a.s. jsou dostupné na <https://www.cetin.cz/zasady-ochrany-osobnich-udaju>.

V případě dotazů k Vyjádření kontaktujte prosím asistenční linku 800 630 630.

Přílohami Vyjádření jsou:

- *Všeobecné podmínky ochrany SEK*
- *Situační výkres (obsahuje Zájmové území určené a vyznačené Žadatelem a výřezy účelové mapy SEK)*

Vyjádření vydala společnost **CETIN a.s.** dne: 12. 11. 2021.



CETIN a.s.
Českomoravská 2510/19, Libeň
190 00 Praha 9
DIČ: CZ04084063

102

VŠEOBECNÉ PODMÍNKY OCHRANY SÍTĚ ELEKTRONICKÝCH KOMUNIKACÍ společnosti CETIN a.s.**1. PLATNOST VŠEOBECNÝCH PODMÍNEK**

- i) Tyto Všeobecné podmínky ochrany sítě elektronických komunikací (dále jen „VPOSEK“) tvoří součást Vyjádření (jak je tento pojem definován níže v článku 2 VPOSEK).
- ii) V případě rozporu mezi Vyjádřením a těmito VPOSEK mají přednost ustanovení Vyjádření, pokud není těmito VPOSEK stanoveno jinak.

2. DEFINICE

Níže uvedené termíny, jsou-li použity v těchto VPOSEK a uvozeny velkým písmenem, mají následující význam, není-li těmito VPOSEK a/nebo Příslušnými požadavky stanoveno výslovně jinak:

„**CETIN**“ znamená CETIN a.s. se sídlem Českomoravská 2510/19, Libeň, 190 00 Praha 9, IČO: 04084063, zapsaná v obchodním rejstříku vedeném Městským soudem v Praze pod spz. B 20623;

„**Občanský zákoník**“ znamená zákon č. 89/2012 Sb., občanský zákoník, v účinném znění;

„**POS**“ je zaměstnanec společnosti CETIN, pověřený ochranou sítě, Daniel Benetka, tel.: 724 037 981, e-mail: daniel.benetka@cetin.cz;

„**Den**“ je kalendářní den;

„**Příslušné požadavky**“ znamená jakýkoli a každý příslušný právní předpis, vč. technických norem, nebo normativní právní akt veřejné správy či samosprávy, nebo jakékoli rozhodnutí, povolení, souhlas nebo licenci, včetně podmínek, které s ním souvisí;

„**SEK**“ je síť elektronických komunikací ve vlastnictví CETIN;

„**Stavba**“ je stavba a/nebo činnost ve vztahu, k níž bylo vydáno Vyjádření, a je prováděna Stavebníkem a/nebo Žadatelem v souladu s Příslušnými požadavky, povolená příslušným správním rozhodnutím vydaným dle Stavebního zákona;

„**Situační výkres**“ je výkres, který je přílohou Vyjádření a obsahuje Zájmové území určené a vyznačené Žadatelem v Žádosti a výřezy účelové mapy SEK;

„**Stavebník**“ je osoba takto označená ve Vyjádření;

„**Vyjádření**“ je vyjádření o existenci sítě elektronických komunikací vydané společností CETIN dne 12. 11. 2021 pod č.j. 853723/21;

„**Zájmové území**“ je území označené Žadatelem a/nebo Stavebníkem v Žádosti;

„**Stavební zákon**“ je zákon č. 183/2006 Sb., o územním plánování a stavebním řádu, v účinném znění;

„**Zákon o elektronických komunikacích**“ je zákon č. 127/2005 Sb., o elektronických komunikacích a o změně některých souvisejících zákonů, v účinném znění;

„**Žadatel**“ je osoba takto označená ve Vyjádření.

„**Žádost**“ je žádost, kterou Žadatel a/nebo Stavebník požádal CETIN o vydání Vyjádření.

3. PLATNOST A ÚČINNOST VPOSEK

Tyto VPOSEK jsou platné a účinné Dnem odeslání Vyjádření na i) adresu elektronické pošty Stavebníka a/nebo Žadatele uvedenou v Žádosti nebo ii) adresu pro doručení prostřednictvím poštovní přepravy uvedenou Stavebníkem a/nebo Žadatelem v Žádosti.

4. OBECNÁ PRÁVA A POVINNOSTI STAVEBNÍKA A/NEBO ŽADATELE

- (i) Stavebník, Žadatel je výslovně srozuměn s tím, že SEK je veřejně prospěšným zařízením, byla zřízena ve veřejném zájmu a je chráněna Příslušnými požadavky.

- (ii) Stavebník, Žadatel nebo jím pověřená třetí osoba, je povinen při provádění Stavby nebo jiných prací, při odstraňování havárií a projektování staveb, řídit se Příslušnými požadavky, správnou praxí v oboru stavebnictví a technologickými postupy a je povinen učinit veškerá nezbytná opatření vyžadovaná Příslušnými požadavky k ochraně SEK před poškozením. Povinnosti dle tohoto odstavce má Stavebník rovněž ve vztahu k SEK, které se nachází mimo Zájmové území.
- (iii) Při zjištění jakéhokoli rozporu mezi údaji v Situačním výkresu, který je přílohou Vyjádření a skutečným stavem, je Stavebník a/nebo Žadatel povinen bez zbytečného odkladu, nejpozději Den následující po zjištění takové skutečnosti, zjištěný rozpor oznámit POS.
- (iv) Případné dodatečné požadavky na úpravu a přeložení SEK zajistí společnost CETIN v souladu s ustanovením § 104 odst. 17 Zákona o elektronických komunikacích.
- (v) Stavebník, Žadatel nebo jím pověřená třetí osoba, je povinen každé poškození či krádež SEK bezodkladně, nejpozději Den následující po zjištění takové skutečnosti, oznámit takovou skutečnost dohledovému centru společnosti CETIN na telefonní číslo +420 238 464 190.
- (vi) Bude-li Stavebník, Žadatel nebo jím pověřená třetí osoba na společnosti CETIN požadovat, aby se jako účastník správního řízení, pro jehož účely bylo toto Vyjádření vydáno, vzdala práva na odvolání proti rozhodnutí vydanému ve správním řízení, je oprávněn kontaktovat POS.

5. ROZHODNÉ PRÁVO

Vyjádření a VPOSEK se řídí českým právem, zejména Občanským zákoníkem, Zákonem o elektronických komunikacích a Stavebním zákonem. Veškeré spory z Vyjádření či VPOSEK vyplývající budou s konečnou platností řešeny u příslušného soudu České republiky.

6. PÍSEMNÝ STYK

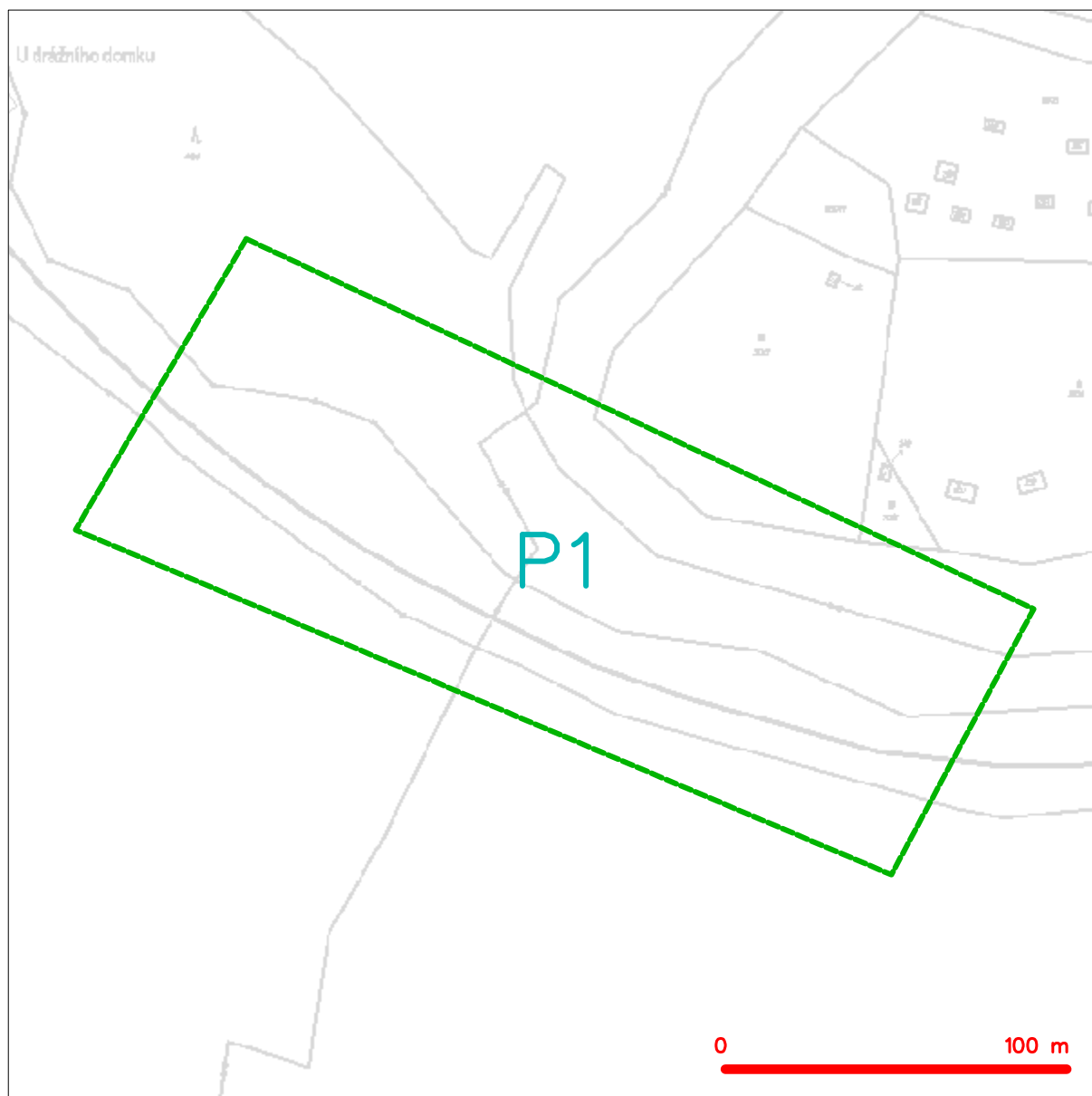
Písemným stykem či pojmem „písemně“ se pro účely Vyjádření a VPOSEK rozumí předání zpráv jedním z těchto způsobů:

- v listinné podobě;
- e-mailovou zprávou s uznávaným elektronickým podpisem dle zák. č. 297/2016 Sb., o službách vytvářejících důvěru pro elektronické transakce, v účinném znění; a/nebo e-mailovou zprávou zaslanou na adresu POS;

7. ZÁVĚREČNÁ USTANOVENÍ

- (i) Stavebník, Žadatel nebo jím pověřená třetí osoba je počínaje Dnem převzetí Vyjádření povinen užít informace a data uvedená ve Vyjádření pouze a výhradně k účelu, pro který mu byla tato poskytnuta. Stavebník, Žadatel nebo jím pověřená třetí osoba není oprávněn informace a data rozmnožovat, rozšiřovat, pronajímat, půjčovat či jinak umožnit jejich užívání třetí osobou bez předchozího písemného souhlasu společnosti CETIN.
- (ii) Pro případ porušení kterékoliv z povinností Stavebníka, Žadatele nebo jím pověřené třetí osoby, založené Vyjádřením /nebo těmito VPOSEK je Stavebník, Žadatel či jím pověřená třetí osoba odpovědný za veškeré náklady a škody, které společnosti CETIN vzniknou porušením povinností Stavebníka, Žadatele nebo jím pověřené třetí osoby.

SITUAČNÍ VÝKRES - ZÁJMOVÉ ÚZEMÍ



LEGENDA

- hranice zájmového území k vyjádření
- - - NN přípojka, území s NN přípojkou CETIN
- zaměřený průběh metalického kabelu
- zaměřený průběh optického kabelu, HDPE trubky nebo souběh optického a metalického kabelu
- - - nezaměřený průběh metalického kabelu
- - - nadzemní síť cizí
- nezaměřený průběh optického kabelu, HDPE trubky nebo souběh optického a metalického kabelu
- radiové síť, ochranné pásmo radiové sítě
- nadzemní síť
- - - neprovázané síť
- C podzemní síť cizí
- síť s NN
- kolektor, kabelovod

Kauf
 CETIN a.s.
 Českomoravská 2510/19, Libeň
 190 00 Praha 9
 DIČ: CZ04084063

102



ŽADATEL
DIPONT s.r.o.
Libouchec 505
40335 Libouchec

NAŠE ZNAČKA
0700468151

VYŘIZUJE / LINKA

VYŘÍZENO DNE
12.11.2021

Sdělení o existenci komunikačního vedení společnosti ČEZ ICT Services, a. s.

Název akce: **Zajištění stability svahů náspů v úseku Kozolupy - Ošelín trati Plzeň - Cheb - 5A**

Účel: **Existence sítě**

Vážený zákazníku,
dovolujeme si reagovat na Vaši žádost číslo 0700468151 ze dne 12.11.2021, která se týkala sdělení o existenci komunikačního zařízení na Vámi určeném zájmovém území.

Dle vědomí společnosti ČEZ ICT Services, a. s., se na Vámi vymezeném zájmovém území:
nenachází komunikační zařízení v majetku společnosti ČEZ ICT Services, a. s.

Zároveň si Vás dovoluujeme upozornit, že není vyloučeno, že se ve Vámi vymezeném zájmovém území nachází jiné zařízení, které není v majetku společnosti ČEZ ICT Services, a. s.

Toto sdělení je platné do 12.11.2022.

V souvislosti s výše uvedeným si Vás dovoluujeme upozornit, že sdělení o existenci či neexistenci sítě představuje skutečnosti tvořící obchodní tajemství společnosti ČEZ ICT Services, a. s. Poskytnuté informace jsou dále také důvěrnými informacemi společnosti ČEZ ICT Services, a. s. Z výše uvedených důvodů si Vás proto společnost ČEZ ICT Services, a. s., dovoluje upozornit, že s poskytnutými informacemi je potřeba nakládat dle platných právních předpisů, v opačném případě se vystavujete postihu ve smyslu platné právní úpravy. V této souvislosti si Vás dovoluujeme rovněž upozornit, že požadované informace nesmí být předány, sděleny, využity, zpřístupněny, či jiným způsobem postoupeny na jakoukoli třetí osobu bez předchozího prokazatelného souhlasu společnosti ČEZ ICT Services, a. s. Informace o existenci sítě mohou být využity pouze pro účel, pro který byly vyžádány.

ČEZ ICT Services, a. s.

Praha, Praha 4
Duhová 1531/3
PSČ 140 53
IČ: 26470411

Přílohy

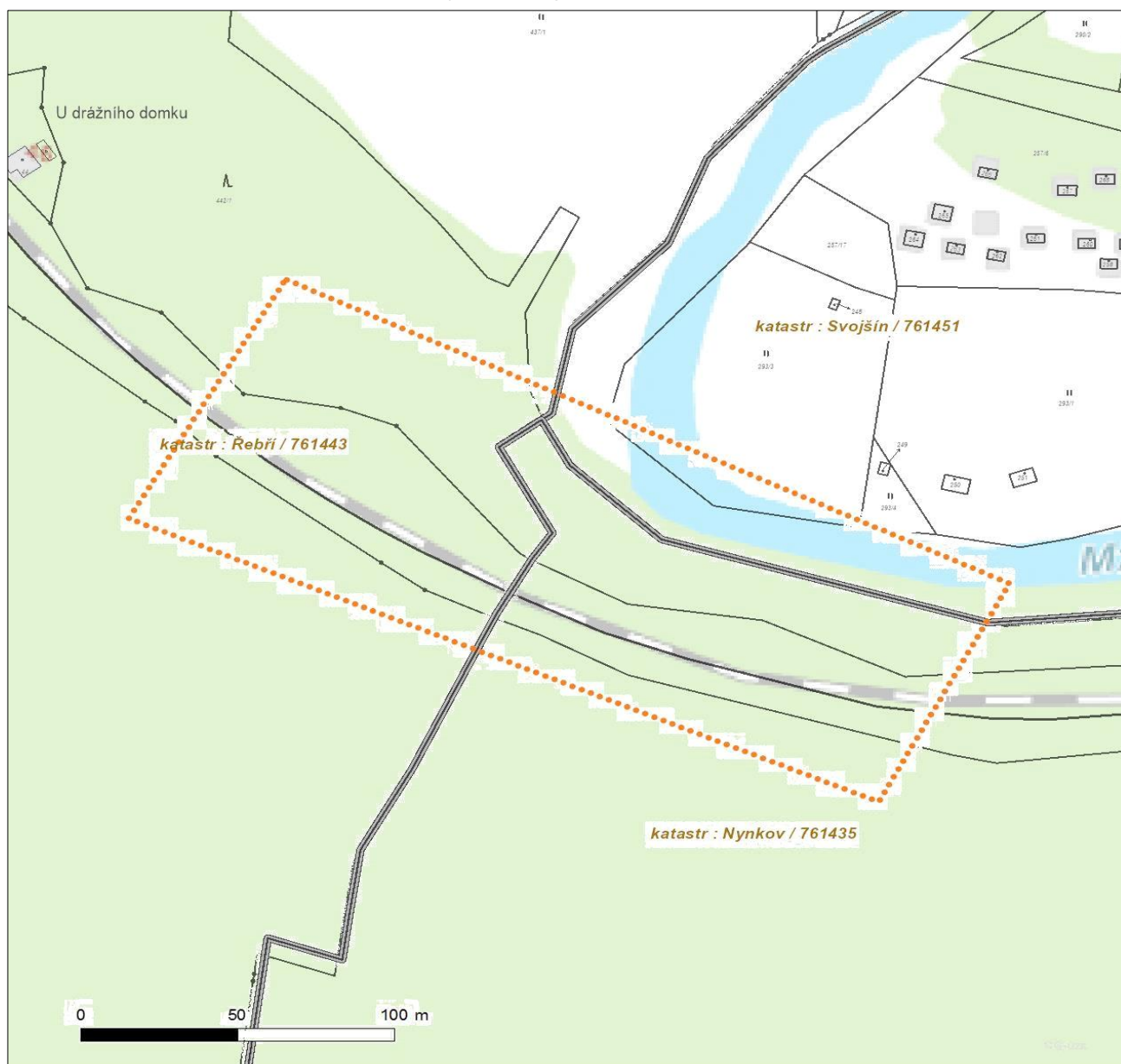
Situační výkres zájmového území



Platí pouze se sdělením číslo 0700468151.

Zakreslené polohy zařízení v příloze jsou pouze informativní.

Situační výkres zájmového území



LEGENDA

- | | |
|-------------------------------------|--------------------------------|
| ■ ■ ■ ■ ■ Nadzemní optické vedení | — Radioreléový spoj vzduch |
| — Podzemní optické vedení | Zájmové území |
| ■ ■ ■ ■ ■ Nadzemní metalické vedení | == Hranice katastrálního území |
| — Podzemní metalické vedení | |

ŽADATEL

DIPONT s.r.o.

Libouchec 505

40335 Libouchec

NAŠE ZNAČKA
0101636140

VYŘÍZENO DNE
12.11.2021

Sdělení o existenci energetického zařízení, sítě pro elektronickou komunikaci nebo zařízení technické infrastruktury společnosti ČEZ Distribuce, a. s., pro akci:

Zajištění stability svahů náspů v úseku Kozolupy - Ošelín trati Plzeň - Cheb - 5A

Vážený zákazníku,

dovolujeme si reagovat na Vaši žádost číslo 0101636140 ze dne 12.11.2021 o sdělení o existenci energetického zařízení, sítě pro elektronickou komunikaci nebo zařízení technické infrastruktury. Na Vámi uvedeném zájmovém území se **nenachází energetické zařízení, zařízení sítě pro elektronickou komunikaci nebo zařízení technické infrastruktury v majetku společnosti ČEZ Distribuce, a. s.**

Zároveň si Vás dovoluujeme upozornit, že se v zájmovém území může nacházet energetické zařízení, sítě pro elektronickou komunikaci nebo zařízení technické infrastruktury, které není v majetku společnosti ČEZ Distribuce, a. s.

Toto sdělení je platné do 12.05.2022.

V souvislosti s výše uvedeným si Vás dovoluujeme upozornit, že uvedené sdělení včetně jeho příloh představuje skutečnosti tvořící obchodní tajemství společnosti ČEZ Distribuce, a. s. Poskytnuté informace jsou dále také důvěrnými informacemi a obchodně citlivými informacemi společnosti ČEZ Distribuce, a. s. Z výše uvedených důvodů si Vás proto společnost ČEZ Distribuce, a. s., dovoluje upozornit, že s poskytnutými informacemi je potřeba nakládat dle platných právních předpisů, v opačném případě se vystavujete postihu ve smyslu platné právní úpravy. V této souvislosti si Vás dále dovoluujeme upozornit, že požadované informace nesmí být předány, sděleny, využity, zpřístupněny, či jiným způsobem postoupeny na jakoukoli třetí osobu bez předchozího prokazatelného souhlasu společnosti ČEZ Distribuce, a. s. Informace o existenci energetického zařízení, sítě pro elektronickou komunikaci a zařízení technické infrastruktury mohou být využity pouze pro účel, pro který byly vyžádány.

S pozdravem

ČEZ Distribuce, a. s.

Děčín, Děčín IV-Podmokly
Teplická 874/8
PSČ 405 02
IČ: 24729035

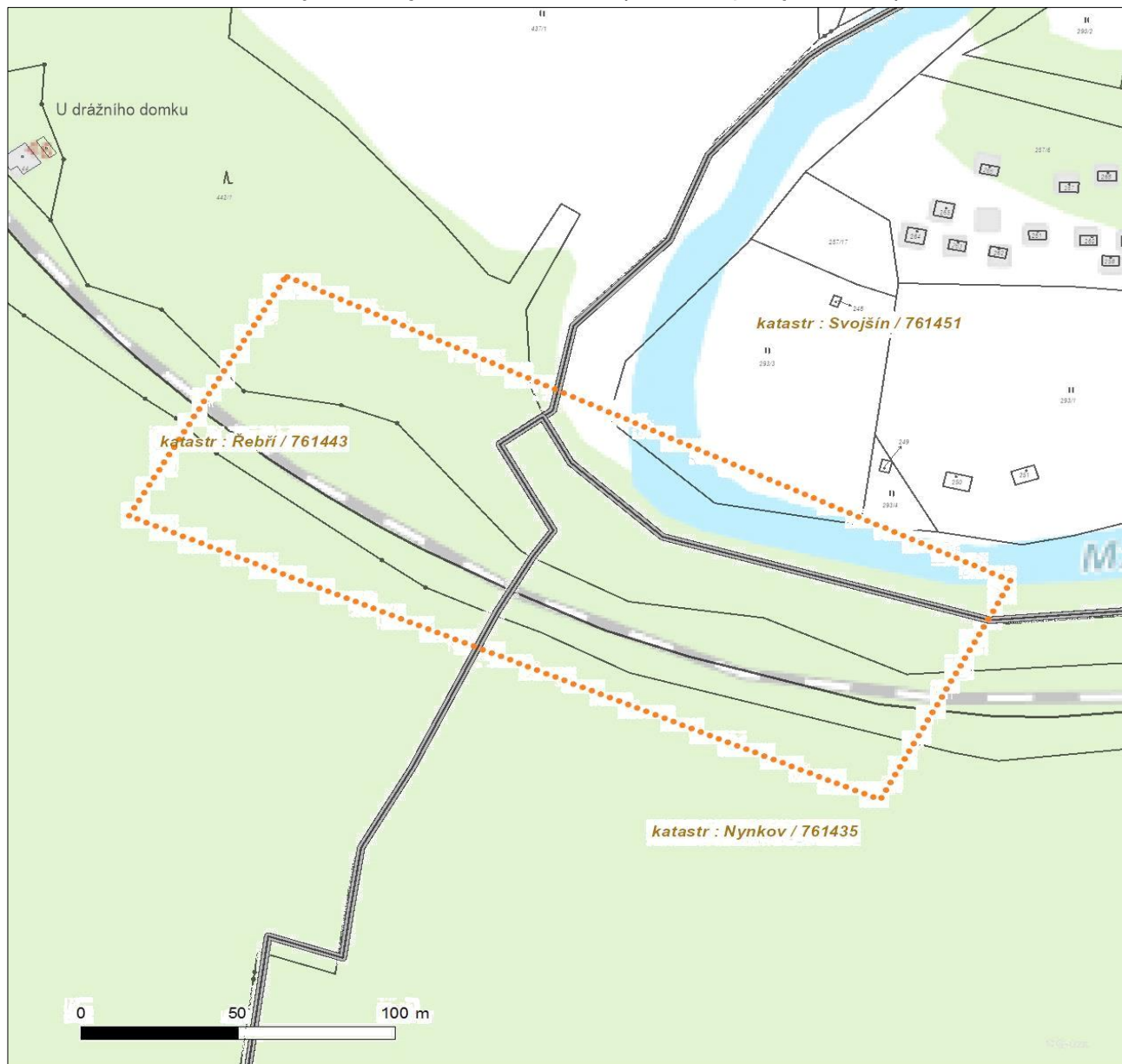
Přílohy

Situační výkres zájmového území

Platí pouze se sdělením číslo 0101636140.

Zakreslené polohy zařízení v příloze jsou pouze informativní.

Situační výkres zájmového území (klad mapových listů)



Není-li zobrazena katastrální mapa, zadejte žádost znovu. Katastrální mapa je generována prostřednictvím externí WMS služby, jejíž provoz nezajišťuje společnost ČEZ Distribuce, a. s.

LEGENDA

Podzemní vedení NN do 1 kV

Nadzemní vedení NN do 1 kV

Podzemní vedení VN do 35 kV

Nadzemní vedení VN do 35 kV

Podzemní vedení VVN 110 kV

Nadzemní vedení VVN 110 kV

NN přívod odběratele

Zařízení technické infrastruktury

Cizí energetické vedení

Zájmové území

Stanice do 52 kV - stožárová

Stanice do 52 kV - zděná

Transformovna (nad 52 kV)

Probíhající investice ČEZ Distribuce

Stanice ČEZ Distribuce ve výstavbě

Zařízení ČEZ Distribuce ve výstavbě

Hranice katastrálního území

Nadzemní síť pro elektronickou komunikaci

Podzemní síť pro elektronickou komunikaci

HDPE trubka

Souběhy sítí pro elektronickou komunikaci s energetickými sítěmi:

Souběh s podzemním vedením NN do 1 kV

Souběh s nadzemním vedením NN do 1 kV

Souběh s podzemním vedením VN do 35 kV

Souběh s nadzemním vedením VN do 35 kV

Souběh s podzemním vedením VVN 110 kV

Souběh s nadzemním vedením VVN 110 kV



ŽADATEL
DIPONT s.r.o.
Libouchec 505
40335 Libouchec

NAŠE ZNAČKA
0201329603

VYŘIZUJE / LINKA

VYŘÍZENO DNE
12.11.2021

Sdělení o existenci komunikačního vedení společnosti Telco Pro Services, a. s.

Název akce: **Zajištění stability svahů náspů v úseku Kozolupy - Ošelín trati Plzeň - Cheb - 5A**

Účel: **Existence sítě**

Vážený zákazníku,
dovolujeme si reagovat na Vaši žádost číslo 0201329603 ze dne 12.11.2021, která se týkala sdělení o existenci komunikačního zařízení na Vámi určeném zájmovém území.

Dle vědomí společnosti Telco Pro Services, a. s., se na Vámi vymezeném zájmovém území:
nenachází komunikační zařízení v majetku společnosti Telco Pro Services, a. s.

Zároveň si Vás dovoluujeme upozornit, že není vyloučeno, že se ve Vámi vymezeném zájmovém území nachází jiné zařízení, které není v majetku společnosti Telco Pro Services, a. s.

Toto sdělení je platné do 12.11.2022.

V souvislosti s výše uvedeným si Vás dovoluujeme upozornit, že sdělení o existenci či neexistenci sítě představuje skutečnosti tvořící obchodní tajemství společnosti Telco Pro Services, a. s. Poskytnuté informace jsou dále také důvěrnými informacemi společnosti Telco Pro Services, a. s. Z výše uvedených důvodů si Vás proto společnost Telco Pro Services, a. s., dovoluje upozornit, že s poskytnutými informacemi je potřeba nakládat dle platných právních předpisů, v opačném případě se vystavujete postihu ve smyslu platné právní úpravy. V této souvislosti si Vás dovoluujeme rovněž upozornit, že požadované informace nesmí být předány, sděleny, využity, zpřístupněny, či jiným způsobem postoupeny na jakoukoli třetí osobu bez předchozího prokazatelného souhlasu společnosti Telco Pro Services, a. s. Informace o existenci sítě mohou být využity pouze pro účel, pro který byly vyžádány.

S pozdravem

Telco Pro Services, a. s.

Praha, Praha 4
Duhová 1531/3
PSČ 140 00
IČ: 29148278

Přílohy

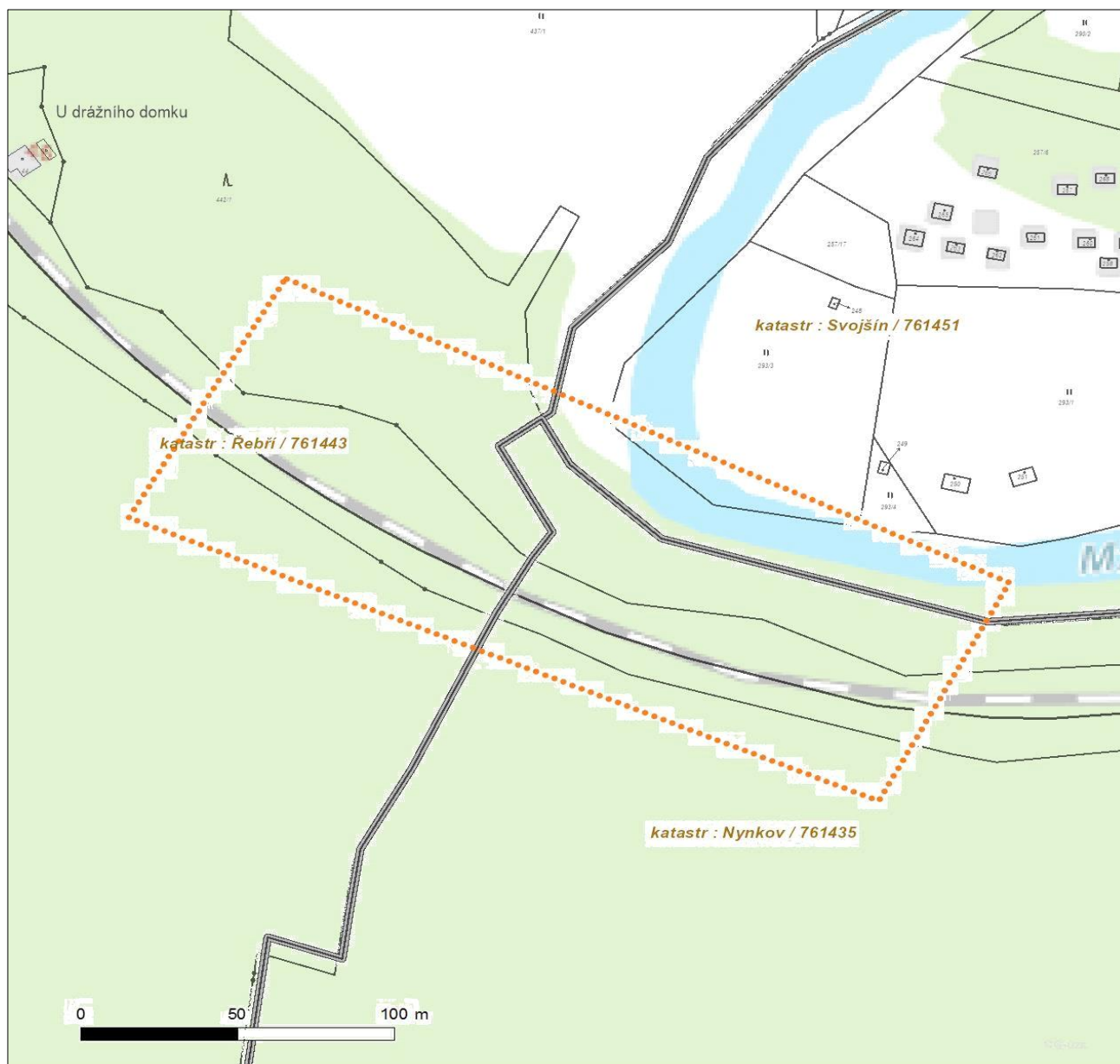
Situační výkres zájmového území



Platí pouze se sdělením číslo 0201329603.

Zakreslené polohy zařízení v příloze jsou pouze informativní.

Situační výkres zájmového území



LEGENDA

- | | |
|-------------------------------------|------------------------------------|
| ■ ■ ■ ■ ■ Nadzemní optické vedení | ■ ■ ■ ■ ■ Radioreléový spoj vzduch |
| — Podzemní optické vedení | Zájmové území |
| - - - - - Nadzemní metalické vedení | == Hranice katastrálního území |
| — Podzemní metalické vedení | |



DIPONT s.r.o.
Kateřina Brabcová
Libouchec 505
403 35 Libouchec

V Praze, 12.11.2021

Naše zn.: **MW9910186742359117**

Věc: vyjádření k žádosti k akci **"Zajištění stability svahů náspů v úseku Kozolupy – Ošelín trati Plzeň – Cheb - úsek 6A"**

Společnost Vodafone Czech Republic a.s. (dále jen „Vodafone“), se sídlem Praha 5, náměstí Junkových 2, IČ: 25788001, zapsaná dne 13.8. 1999 v obchodním rejstříku vedeném Městským soudem v Praze pod spisovou značkou B.6064 a společnost Vantage Towers, s.r.o. se sídlem Závěšova 502/5, Nusle, 140 00 Praha 4, zapsaná v obchodním rejstříku vedeném u Městského soudu v Praze pod sp. zn. C 330005, IČO: 09056009, DIČ: CZ09056009 zastoupená Vodafone na základě plné moci Vám sděluje, že dle Vámi podané žádosti ze dne **12.11.2021**, která je nedílnou součástí tohoto vyjádření,

souhlasí s realizací projektu.

Ve Vámi zadaném zájmovém území a v uvedené výšce (výška stavby: 0 m, výška jeřábu: 0 m) se nenachází žádné podzemní ani nadzemní vedení.

Platnost vyjádření je **1 rok** od data vydání. Vyjádření je platné pouze v rámci předmětného projektu a pro důvod vydání vyjádření stanovený žadatelem v žádosti.

Vyjádření pozbývá platnosti uplynutím doby platnosti, změnou rozsahu zájmového území i změnou důvodu vydání vyjádření uvedeného v žádosti, to vše v závislosti na tom, která ze skutečností rozhodná pro pozbytí platnosti tohoto vyjádření nastane nejdříve. Po skončení platnosti si musíte podat novou žádost na adrese <https://www.zadostovyjadeni.cz/vodafone/>.

S pozdravem

v.z. Ing. Kateřina Rendeková
Vodafone Czech Republic a. s.
náměstí Junkových 2808/2
150 00 Praha 5

Tel.: 607105305

E-mail: katerina.rendekova@vodafone.com


Vodafone Czech Republic a.s.
náměstí Junkových 2, 155 00, Praha 5
IČO: 25788001, DIČ: CZ25788001
tel.: 776 971 111, fax: 776 971 92
-60-

Seznam příloh/přiložených souborů:

Zadost_MW9910186742359117.pdf



Vyřizuje: Dundáček Petr

E-mail: petr.dundacek@t-mobile.cz

DIPONT s.r.o.
Bc. Kateřina Brabcová
Libouchec č.p.505
40335 Libouchec

Naše značka: **E56913/21**

V Praze dne: **12.11.2021**

Vyjádření a stanovení podmínek pro udělení souhlasu s umístěním stavby v ochranném pásmu sítě technické infrastruktury (TI) společnosti T-Mobile Czech Republic a.s.

Vydané podle § 101 ZÁKONA Č. 127/2005 Sb., o elektronických komunikacích a o změně některých souvisejících zákonů (zákon o elektronických komunikacích – dále jen ZEK), ve znění pozdějších předpisů a §161 zákona č. 183/2006 Sb., o územním plánování a stavebním řádu (stavební zákon) či dle dalších příslušných právních předpisů

Věc: **Zajištění stability svahů náspů v úseku Kozolupy – Ošelín trati Plzeň – Cheb - úsek 6A**

Stupeň: Prověření existence sítě

Na základě předložených projektových podkladů dáváme **souhlasné stanovisko k vydání Územního souhlasu / rozhodnutí (Stavebního povolení) a následně souhlas s realizací stavby.**

Dle předložených dokladů nedojde ke kolizi s technickou infrastrukturou společnosti **T-Mobile Czech Republic a.s.**

Toto stanovisko má platnost 1 rok a nelze prodloužit. Po uplynutí platnosti zadejte žádost o nové stanovisko na:
<https://ochranasiti.t-mobile.cz/vyjadreni/>

T-Mobile
T-Mobile Czech Republic a.s.
Tomáškova 2144/1
140 00 Praha 4
IČ 649 49 681, DIČ CZ64949681

.....
Ochrana sítí
Technologický úsek

V další komunikaci nebo požadavku doplňujících dotazů, uvádějte do „Předmětu“ e-mailu vždy číslo jednací.



Příloha č. 1

Rekapitulace žádosti o vyjádření k existenci sítě elektronických komunikací

Číslo žádosti: **E56913/21**
Název stavby /akce: **Zajištění stability svahů násypů v úseku Kozolupy – Ošelín trati Plzeň – Cheb - úsek 6A**
Datum podání žádosti: **12.11.2021**
Důvod žádosti: **Proověření existence sítě**
Popis jiného důvodu žádosti: **Existence sítí**
Poznámka:

Žadatel

Firma / organizace: **DIPONT s.r.o.**
IČ: **28693094**
DIČ:
Kontaktní osoba: **Bc. Kateřina Brabcová**
Adresa: **Libouchec č.p.505**
Město / obec: **Libouchec**
PSČ: **40335**
Stát:
E-mail: **brabcova@dipont.cz**
Telefonní číslo: **+420739450114**

Stavebník

Firma / organizace:
Kontaktní osoba:
Adresa:
Město / obec:
PSČ:
Stát:
E-mail:
Telefonní číslo:

Stavba

Výška nad terénem (metry): **0 m**
Projektant:
Druh stavby: **Ostatní**
Hodnota projektu:
Měsíc zahájení stavby:
Měsíc ukončení stavby:

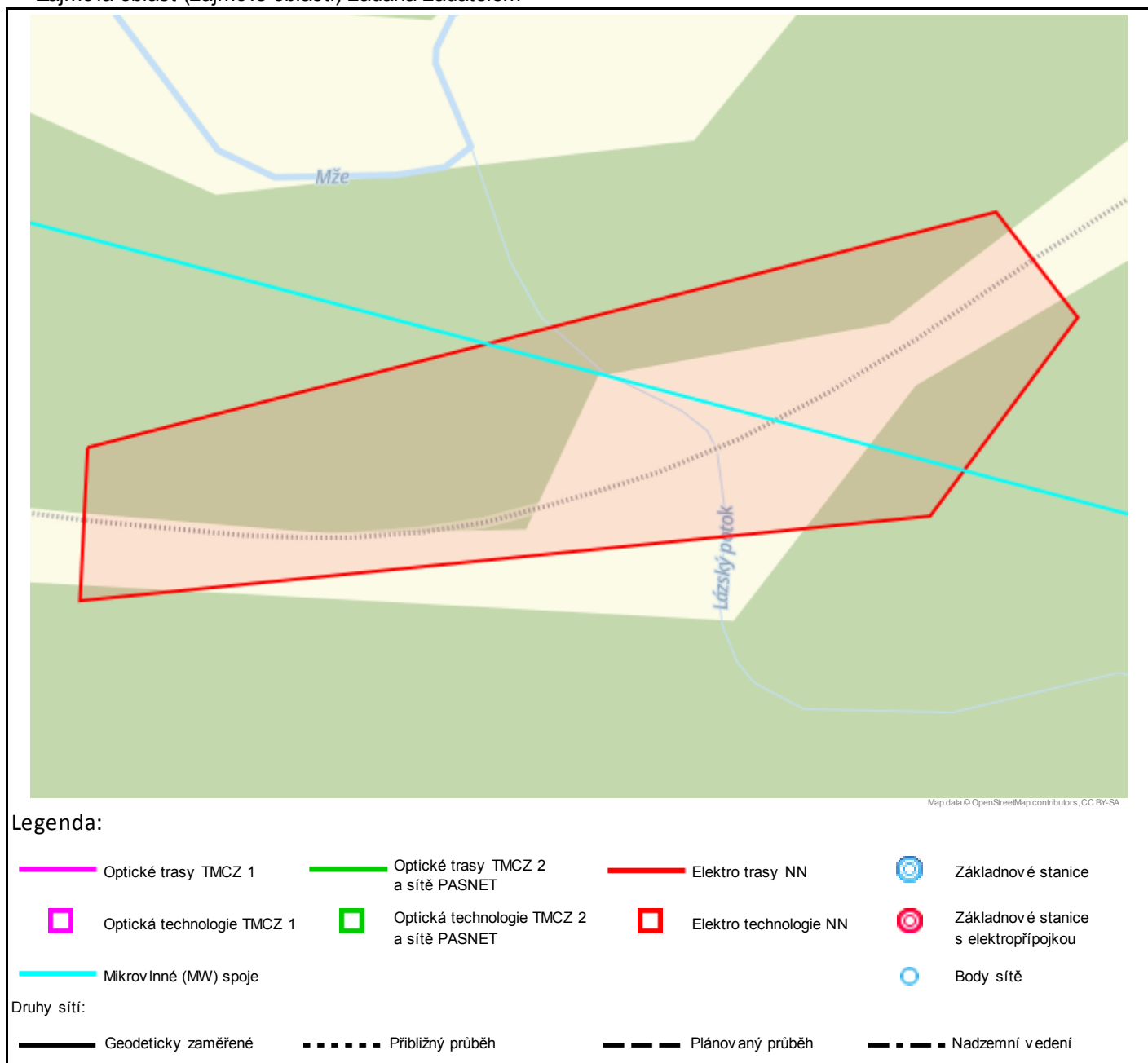
Odeslání stanoviska

E-mail: **brabcova@dipont.cz**

Příloha č. 2

Situační plán

Zájmová oblast (zájmové oblasti) zadaná žadatelem



Geometrie zájmové oblasti (zájmových oblastí) žádosti ve formátu WKT a souřadnicovém systému S-JTSK. Zkopírováním textu lze geometrii zobrazit v jakémkoli softwaru podporujícím formát WKT.

POLYGON((-851509.8 -1066431.3,-851523.29 -1066495.99,-851154.99 -1066517.03,-851078.79 -1066442.42,-851106.57 -1066392.01,-851509.8 -1066431.3))

DIPONT s.r.o.
Libouchec 505
40335 Libouchec

Váš dopis značky / ze dne	Naše značka	Vyřizuje	Místo odeslání / dne
0000102211 / 12.11.2021	UPTS/OS/290100/2021	Simona Hulíková	Praha / 15.11.2021

Věc: Vyjádření k existenci podzemních sítí spol. České Radiokomunikace, a.s.

Účel: Existence sítí

Akce: Zajištění stability svahů náspů v úseku Kozolupy – Ošelín trati Plzeň – Cheb - úsek 6A

K Vaší žádosti o vyjádření k existenci sítí Vám sdělujeme, že ve Vámi vyznačeném/řešeném území nedojde ke styku s žádným podzemním vedením/zařízením v naší správě.

S pozdravem

Za správnost:


České Radiokomunikace a.s.
Skokanská 2117/1
169 00 Praha 6
(53)

Simona Hulíková
Specialista ochrany sítě

Příloha: Daňový doklad

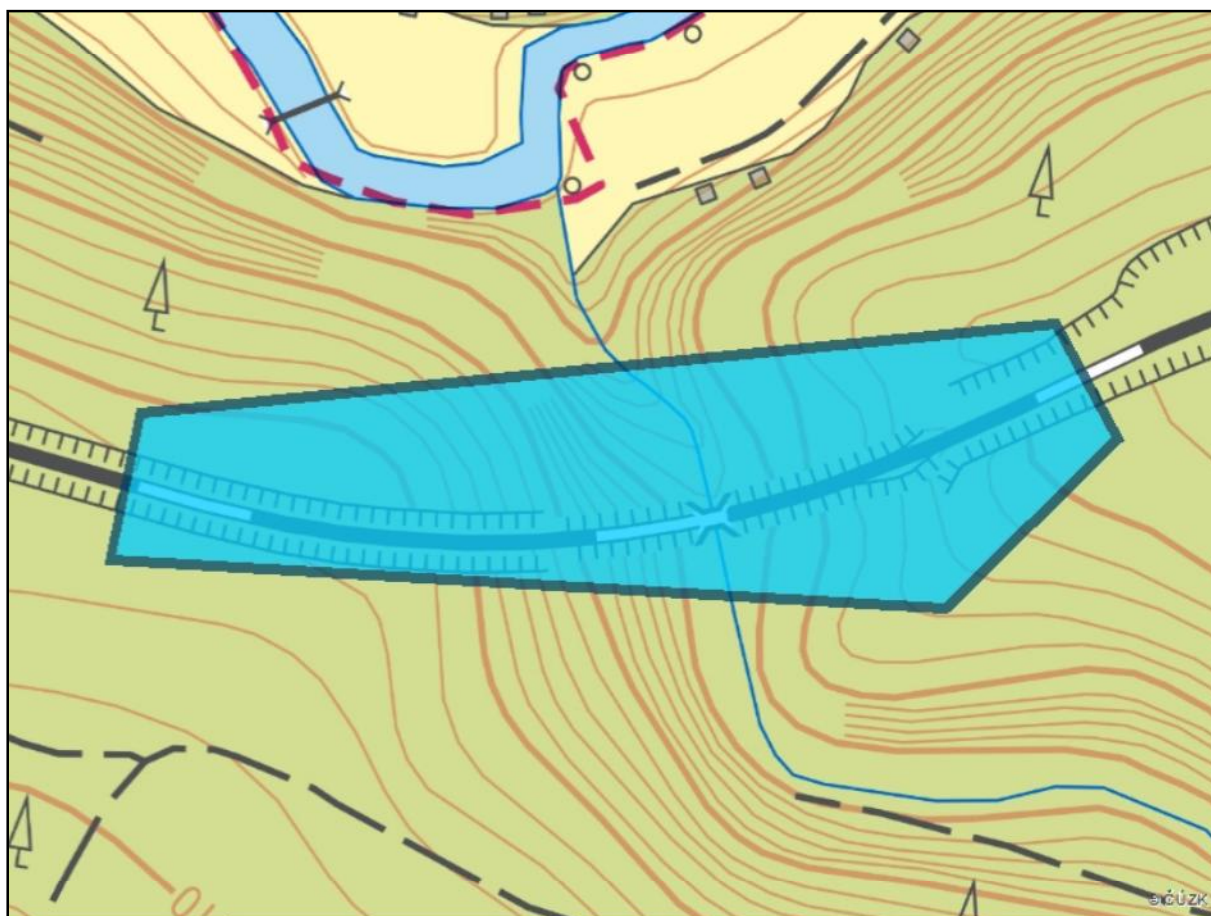
Platnost tohoto vyjádření je jeden rok od data vystavení, tj. do 15.11.2022

PIN: 9682

Úhradu částky za vyjádření proveďte na účet Českých Radiokomunikací, a.s. Číslo účtu Českých Radiokomunikací, a.s. vč. variabilního symbolu naleznete na přiloženém Zjednodušeném daňovém dokladu.

Žádost č. j. UPTS/OS/290100/2021

Zájmové území



Poznámka: Upozorňujeme Vás, že toto stanovisko **NELZE** uplatnit pro umístění a provoz větrných elektráren.



DIPONT s.r.o.
Bc. Kateřina Brabcová
Libouchec 505
403 35 Libouchec

Naše značka:
12788/21/OVP/N

Datum:
12.11.2021

**Toto vyjádření je vydáváno ve smyslu zákona č. 458/2000 Sb. a zákona č. 183/2006 Sb.,
má platnost 2 roky od data jeho vydání.**

Věc: Zajištění stability svahů náspů v úseku Kozolupy – Ošelín trati Plzeň – Cheb - úsek 6A

okres: Tachov
k.ú.: Vrbice u Stříbra

**NEZASAHUJE do bezpečnostního pásma VTL plynovodu a ochranného pásma
telekomunikačního vedení NET4GAS, s.r.o.**

V další korespondenci uvádějte vždy číslo našeho vyjádření.

NET4GAS, s.r.o.
Na Hřebenech II 1718/8, P.O.BOX 22
140 21 Praha 4 - Nusle
IČ: 27260364
DIČ: CZ27260364 (43)

Aleš Novák
Manažer, Dokumentace soustavy

Žádosti o vyjádření k VTL plynovodům a telekomunikačnímu vedení NET4GAS, s.r.o. zasílejte pomocí
elektronické podatelny: www.net4gas.cz (Přepavní soustava - Žádost o vyjádření).



Příloha k vyjádření: 12788/21/OVP/N

Seznam souřadnic předmětu vyjádření:

Souřadnice jsou uvedeny v souřadnicovém systému jednotné trigonometrické sítě katastrální (S-JTSK).

Polygon č. 1 / 1

Y [m]	X [m]
851509.800	1066431.300
851523.290	1066495.990
851154.990	1066517.030
851078.790	1066442.420
851106.570	1066392.010

**VYJÁDŘENÍ O EXISTENCI SÍTĚ ELEKTRONICKÝCH KOMUNIKACÍ
společnosti CETIN a.s.
(„Vyjádření“)**

**A VŠEOBECNÉ PODMÍNKY OCHRANY SÍTĚ ELEKTRONICKÝCH KOMUNIKACÍ
společnosti CETIN a.s.
(„Všeobecné podmínky ochrany SEK“)**

toto Vyjádření a Všeobecné podmínky ochrany SEK je vydané dle ustanovení § 101 zákona č. 127/2005 Sb., o elektronických komunikacích a o změně některých souvisejících zákonů, v účinném znění („**Zákon o elektronických komunikacích**“), a dle ustanovení § 161 zákona č. 183/2006 Sb., o územním plánování a stavebním řádu, v účinném znění („**Stavební zákon**“), a dle příslušných ustanovení zákona č. 89/2012 Sb., občanský zákoník, v účinném znění („**Občanský zákoník**“)

Číslo jednací: 853733/21

Číslo žádosti: 0121 317 731 („Žádost“)

Název akce („ Stavba “)		Zajištění stability svahů náspů v úseku Kozolupy ? Ošelín trati Plzeň ? Cheb - úsek 6A	
Důvod vydání Vyjádření („ Důvod vyjádření “)		Informace o poloze sítě	
Žadatel	DIPONT s.r.o., kontaktní osoba: Kateřina Brabcová, Libouchec 505, Libouchec, 40335		
Stavebník	-- neuvedeno --, , -- neuvedeno --, 0		
Zájmové území	Okres	Tachov	
	Obec	Kladruby	
	Kat. území / č. parcely	Vrbice u Stříbra	
Platnost Vyjádření		12. 11. 2023 („Den konce platnosti Vyjádření“)	

Žadatel Žadostí určil a vyznačil Zájmové území, jakož i určil Důvod Vyjádření.

Na základě určení a vyznačení Zájmového území Žadatelem a na základě určení Důvodu Vyjádření vydává společnost CETIN a.s. následující Vyjádření:

Nedojde ke střetu se sítí elektronických komunikací (dále jen „SEK“) společnosti **CETIN a.s.**

- (I) Na Žadatelem určeném a vyznačeném Zájmovém území se nevyskytuje SEK společnosti CETIN a.s.
- (II) Stavebník nebo jím pověřená třetí osoba je povinen řídit se Všeobecnými podmínkami ochrany SEK, které jsou nedílnou součástí Vyjádření; a
- (III) Stavebník a/nebo Žadatel není oprávněn užít toto Vyjádření k podání jakékoliv žádosti o vydání jakéhokoliv správního rozhodnutí či jiného rozhodnutí majícího obdobný charakter.

Vyjádření je platné pouze pro Zájmové území určené a vyznačené Žadatelem, jakož i pro Důvod Vyjádření stanovený a určený Žadatelem v Žádosti.

Číslo jednací: 853733/21

Číslo žádosti: 0121 317 731

Vyjádření pozbývá platnosti i) dnem, kdy je Žadatelem a/nebo Stavebníkem použito k podání žádosti o vydání jakéhokoliv správního rozhodnutí či jiného rozhodnutí majícího obdobný charakter a/nebo dnem zahájení jakéhokoliv správního rozhodnutí či jiného rozhodnutí majícího obdobný charakter, ve kterém bylo Vyjádření použito, ii) uplynutím doby platnosti v tomto Vyjádření uvedeného, iii) změnou rozsahu Zájmového území či změnou Důvodu Vyjádření uvedeného v Žádosti a/nebo iv) porušením Všeobecných podmínek ochrany SEK, to vše v závislosti na tom, která ze skutečností rozhodná pro pozbytí platnosti Vyjádření nastane nejdříve.

Společnost CETIN a.s. vydáním tohoto Vyjádření poskytl Žadateli pro Žadatelem určené a vyznačené Zájmové území veškeré informace o SEK dostupné společnosti CETIN a.s. ke dni podání Žádosti.

Ze strany společnosti CETIN a.s. může v některých případech docházet ke zpracování Vašich osobních údajů. Ke zpracování Vašich osobních údajů dochází vždy v souladu s platnými právními předpisy. Konkrétní zásady a podmínky zpracování osobních údajů společností CETIN a.s. jsou dostupné na <https://www.cetin.cz/zasady-ochrany-osobnich-udaju>.

V případě dotazů k Vyjádření kontaktujte prosím asistenční linku 800 630 630.

Přílohami Vyjádření jsou:

- *Všeobecné podmínky ochrany SEK*
- *Situační výkres (obsahuje Zájmové území určené a vyznačené Žadatelem a výřezy účelové mapy SEK)*

Vyjádření vydala společnost **CETIN a.s.** dne: 12. 11. 2021.



CETIN a.s.
Českomoravská 2510/19, Libeň
190 00 Praha 9
DIČ: CZ04084063

102

VŠEOBECNÉ PODMÍNKY OCHRANY SÍTĚ ELEKTRONICKÝCH KOMUNIKACÍ společnosti CETIN a.s.**1. PLATNOST VŠEOBECNÝCH PODMÍNEK**

- i) Tyto Všeobecné podmínky ochrany sítě elektronických komunikací (dále jen „VPOSEK“) tvoří součást Vyjádření (jak je tento pojem definován níže v článku 2 VPOSEK).
- ii) V případě rozporu mezi Vyjádřením a těmito VPOSEK mají přednost ustanovení Vyjádření, pokud není těmito VPOSEK stanoveno jinak.

2. DEFINICE

Níže uvedené termíny, jsou-li použity v těchto VPOSEK a uvozeny velkým písmenem, mají následující význam, není-li těmito VPOSEK a/nebo Příslušnými požadavky stanoveno výslovně jinak:

„**CETIN**“ znamená CETIN a.s. se sídlem Českomoravská 2510/19, Libeň, 190 00 Praha 9, IČO: 04084063, zapsaná v obchodním rejstříku vedeném Městským soudem v Praze pod spz. B 20623;

„**Občanský zákoník**“ znamená zákon č. 89/2012 Sb., občanský zákoník, v účinném znění;

„**POS**“ je zaměstnanec společnosti CETIN, pověřený ochranou sítě, Daniel Benetka, tel.: 724 037 981, e-mail: daniel.benetka@cetin.cz;

„**Den**“ je kalendářní den;

„**Příslušné požadavky**“ znamená jakýkoli a každý příslušný právní předpis, vč. technických norem, nebo normativní právní akt veřejné správy či samosprávy, nebo jakékoli rozhodnutí, povolení, souhlas nebo licenci, včetně podmínek, které s ním souvisí;

„**SEK**“ je síť elektronických komunikací ve vlastnictví CETIN;

„**Stavba**“ je stavba a/nebo činnost ve vztahu, k níž bylo vydáno Vyjádření, a je prováděna Stavebníkem a/nebo Žadatelem v souladu s Příslušnými požadavky, povolená příslušným správním rozhodnutím vydaným dle Stavebního zákona;

„**Situační výkres**“ je výkres, který je přílohou Vyjádření a obsahuje Zájmové území určené a vyznačené Žadatelem v Žádosti a výřezy účelové mapy SEK;

„**Stavebník**“ je osoba takto označená ve Vyjádření;

„**Vyjádření**“ je vyjádření o existenci sítě elektronických komunikací vydané společností CETIN dne 12. 11. 2021 pod č.j. 853733/21;

„**Zájmové území**“ je území označené Žadatelem a/nebo Stavebníkem v Žádosti;

„**Stavební zákon**“ je zákon č. 183/2006 Sb., o územním plánování a stavebním řádu, v účinném znění;

„**Zákon o elektronických komunikacích**“ je zákon č. 127/2005 Sb., o elektronických komunikacích a o změně některých souvisejících zákonů, v účinném znění;

„**Žadatel**“ je osoba takto označená ve Vyjádření.

„**Žádost**“ je žádost, kterou Žadatel a/nebo Stavebník požádal CETIN o vydání Vyjádření.

3. PLATNOST A ÚČINNOST VPOSEK

Tyto VPOSEK jsou platné a účinné Dnem odeslání Vyjádření na i) adresu elektronické pošty Stavebníka a/nebo Žadatele uvedenou v Žádosti nebo ii) adresu pro doručení prostřednictvím poštovní přepravy uvedenou Stavebníkem a/nebo Žadatelem v Žádosti.

4. OBECNÁ PRÁVA A POVINNOSTI STAVEBNÍKA A/NEBO ŽADATELE

- (i) Stavebník, Žadatel je výslovně srozuměn s tím, že SEK je veřejně prospěšným zařízením, byla zřízena ve veřejném zájmu a je chráněna Příslušnými požadavky.

- (ii) Stavebník, Žadatel nebo jím pověřená třetí osoba, je povinen při provádění Stavby nebo jiných prací, při odstraňování havárií a projektování staveb, řídit se Příslušnými požadavky, správnou praxí v oboru stavebnictví a technologickými postupy a je povinen učinit veškerá nezbytná opatření vyžadovaná Příslušnými požadavky k ochraně SEK před poškozením. Povinnosti dle tohoto odstavce má Stavebník rovněž ve vztahu k SEK, které se nachází mimo Zájmové území.
- (iii) Při zjištění jakéhokoli rozporu mezi údaji v Situačním výkresu, který je přílohou Vyjádření a skutečným stavem, je Stavebník a/nebo Žadatel povinen bez zbytečného odkladu, nejpozději Den následující po zjištění takové skutečnosti, zjištěný rozpor oznámit POS.
- (iv) Případné dodatečné požadavky na úpravu a přeložení SEK zajistí společnost CETIN v souladu s ustanovením § 104 odst. 17 Zákona o elektronických komunikacích.
- (v) Stavebník, Žadatel nebo jím pověřená třetí osoba, je povinen každé poškození či krádež SEK bezodkladně, nejpozději Den následující po zjištění takové skutečnosti, oznámit takovou skutečnost dohledovému centru společnosti CETIN na telefonní číslo +420 238 464 190.
- (vi) Bude-li Stavebník, Žadatel nebo jím pověřená třetí osoba na společnosti CETIN požadovat, aby se jako účastník správního řízení, pro jehož účely bylo toto Vyjádření vydáno, vzdala práva na odvolání proti rozhodnutí vydanému ve správním řízení, je oprávněn kontaktovat POS.

5. ROZHODNÉ PRÁVO

Vyjádření a VPOSEK se řídí českým právem, zejména Občanským zákoníkem, Zákonem o elektronických komunikacích a Stavebním zákonem. Veškeré spory z Vyjádření či VPOSEK vyplývající budou s konečnou platností řešeny u příslušného soudu České republiky.

6. PÍSEMNÝ STYK

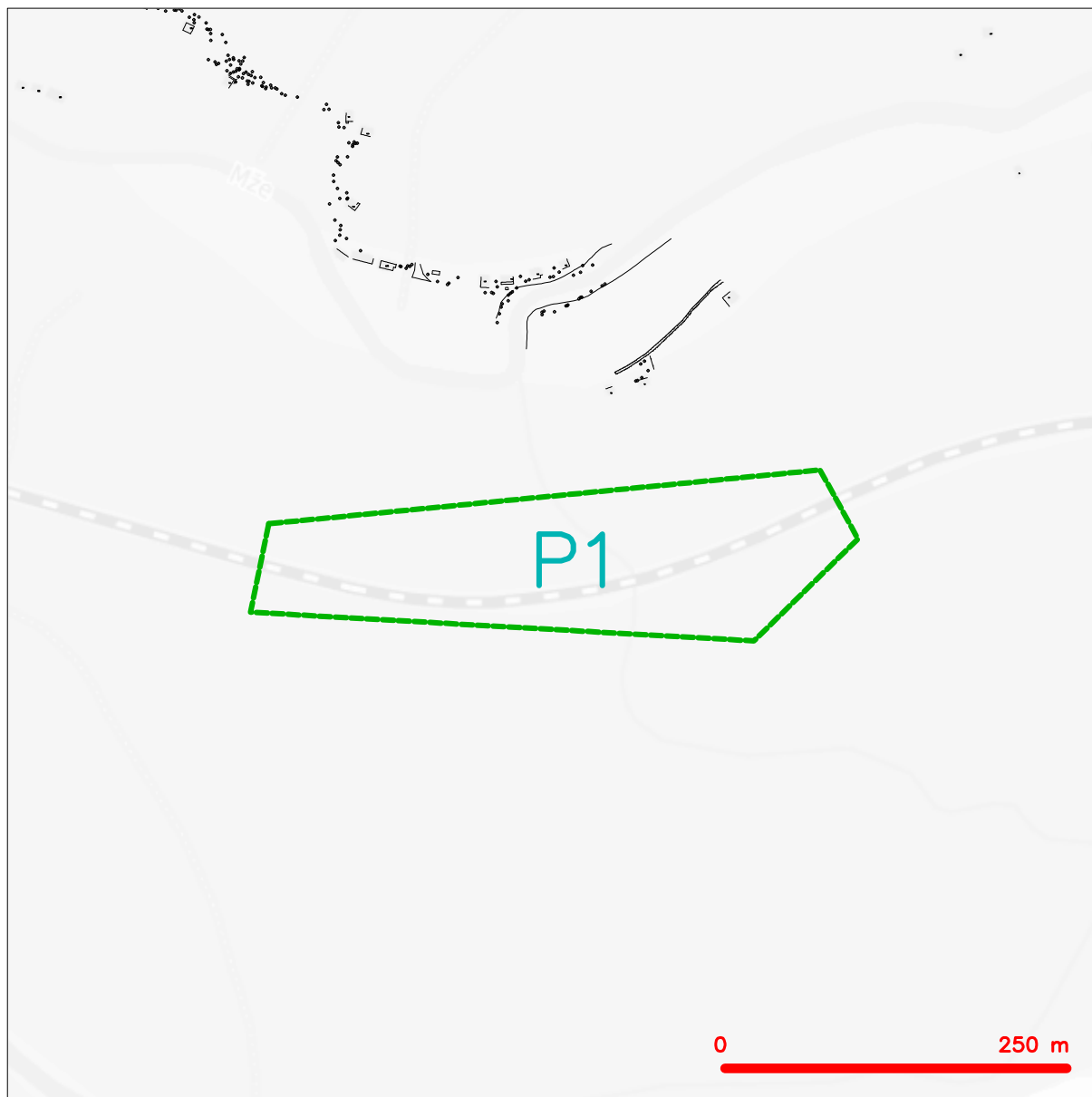
Písemným stykem či pojmem „písemně“ se pro účely Vyjádření a VPOSEK rozumí předání zpráv jedním z těchto způsobů:

- v listinné podobě;
- e-mailovou zprávou s uznávaným elektronickým podpisem dle zák. č. 297/2016 Sb., o službách vytvářejících důvěru pro elektronické transakce, v účinném znění; a/nebo e-mailovou zprávou zaslanou na adresu POS;

7. ZÁVĚREČNÁ USTANOVENÍ

- (i) Stavebník, Žadatel nebo jím pověřená třetí osoba je počínaje Dnem převzetí Vyjádření povinen užít informace a data uvedená ve Vyjádření pouze a výhradně k účelu, pro který mu byla tato poskytnuta. Stavebník, Žadatel nebo jím pověřená třetí osoba není oprávněn informace a data rozmnožovat, rozšiřovat, pronajímat, půjčovat či jinak umožnit jejich užívání třetí osobou bez předchozího písemného souhlasu společnosti CETIN.
- (ii) Pro případ porušení kterékoliv z povinností Stavebníka, Žadatele nebo jím pověřené třetí osoby, založené Vyjádřením /nebo těmito VPOSEK je Stavebník, Žadatel či jím pověřená třetí osoba odpovědný za veškeré náklady a škody, které společnosti CETIN vzniknou porušením povinností Stavebníka, Žadatele nebo jím pověřené třetí osoby.

SITUAČNÍ VÝKRES - ZÁJMOVÉ ÚZEMÍ



LEGENDA

- hranice zájmového území k vyjádření
- NN přípojka, území s NN přípojkou CETIN
- zaměřený průběh metalického kabelu
- ⊗ zaměřený průběh optického kabelu, HDPE trubky nebo souběh optického a metalického kabelu
- nezaměřený průběh metalického kabelu
- nadzemní síť cizí
- ⊗ nezaměřený průběh optického kabelu, HDPE trubky nebo souběh optického a metalického kabelu
- RR radiové síť, ochranné pásmo radiové sítě
- nadzemní síť
- neprovázané síť
- C podzemní síť cizí
- síť s NN
- kolektor, kabelovod

Kauf
 CETIN a.s.
 Českomoravská 2510/19, Libeň
 190 00 Praha 9
 DIČ: CZ04084063
 102



ŽADATEL
DIPONT s.r.o.
Libouchec 505
40335 Libouchec

NAŠE ZNAČKA
0700468159

VYŘIZUJE / LINKA

VYŘÍZENO DNE
12.11.2021

Sdělení o existenci komunikačního vedení společnosti ČEZ ICT Services, a. s.

Název akce: **Zajištění stability svahů náspů v úseku Kozolupy - Ošelín trati Plzeň - Cheb - úsek 6A**

Účel: **Existence sítí**

Vážený zákazníku,
dovolujeme si reagovat na Vaši žádost číslo 0700468159 ze dne 12.11.2021, která se týkala sdělení o existenci komunikačního zařízení na Vámi určeném zájmovém území.

Dle vědomí společnosti ČEZ ICT Services, a. s., se na Vámi vymezeném zájmovém území:
nenachází komunikační zařízení v majetku společnosti ČEZ ICT Services, a. s.

Zároveň si Vás dovoluujeme upozornit, že není vyloučeno, že se ve Vámi vymezeném zájmovém území nachází jiné zařízení, které není v majetku společnosti ČEZ ICT Services, a. s.

Toto sdělení je platné do 12.11.2022.

V souvislosti s výše uvedeným si Vás dovoluujeme upozornit, že sdělení o existenci či neexistenci sítí představuje skutečnosti tvořící obchodní tajemství společnosti ČEZ ICT Services, a. s. Poskytnuté informace jsou dále také důvěrnými informacemi společnosti ČEZ ICT Services, a. s. Z výše uvedených důvodů si Vás proto společnost ČEZ ICT Services, a. s., dovoluje upozornit, že s poskytnutými informacemi je potřeba nakládat dle platných právních předpisů, v opačném případě se vystavujete postihu ve smyslu platné právní úpravy. V této souvislosti si Vás dovoluujeme rovněž upozornit, že požadované informace nesmí být předány, sděleny, využity, zpřístupněny, či jiným způsobem postoupeny na jakoukoli třetí osobu bez předchozího prokazatelného souhlasu společnosti ČEZ ICT Services, a. s. Informace o existenci sítí mohou být využity pouze pro účel, pro který byly vyžádány.

ČEZ ICT Services, a. s.

Praha, Praha 4
Duhová 1531/3
PSČ 140 53
IČ: 26470411

Přílohy

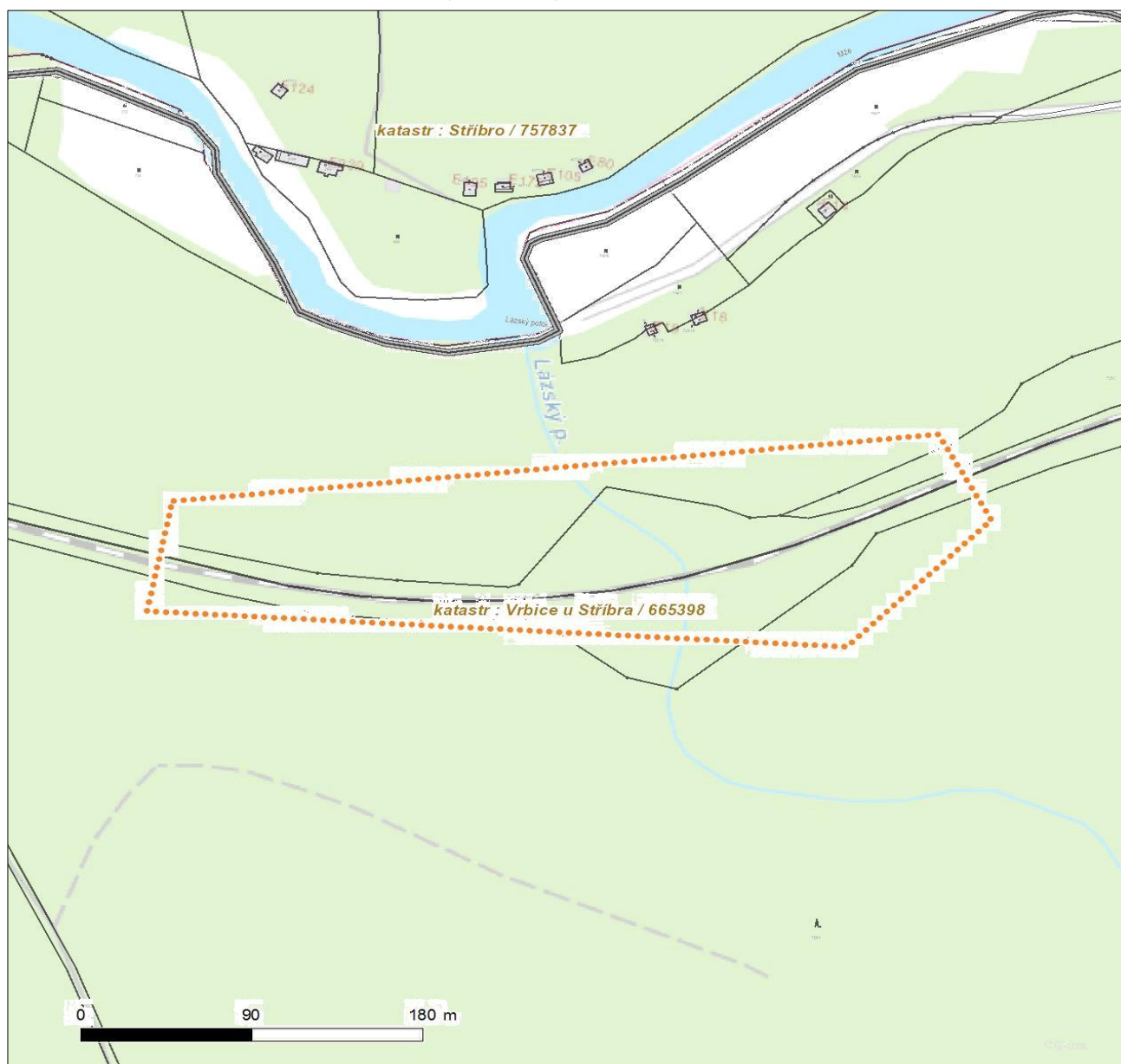
Situační výkres zájmového území



Platí pouze se sdělením číslo 0700468159.

Zakreslené polohy zařízení v příloze jsou pouze informativní.

Situační výkres zájmového území



LEGENDA

- | | |
|-------------------------------------|--------------------------------|
| ■ ■ ■ ■ ■ Nadzemní optické vedení | — Radioreléový spoj vzduch |
| — Podzemní optické vedení | Zájmové území |
| ■ ■ ■ ■ ■ Nadzemní metalické vedení | == Hranice katastrálního území |
| — Podzemní metalické vedení | |

ŽADATEL

DIPONT s.r.o.

Libouchec 505

40335 Libouchec

NAŠE ZNAČKA
0101636149

VYŘÍZENO DNE
12.11.2021

Sdělení o existenci energetického zařízení, sítě pro elektronickou komunikaci nebo zařízení technické infrastruktury společnosti ČEZ Distribuce, a. s., pro akci:

Zajištění stability svahů náspů v úseku Kozolupy - Ošelín trati Plzeň - Cheb - úsek 6A

Vážený zákazníku,

dovolujeme si reagovat na Vaši žádost číslo 0101636149 ze dne 12.11.2021 o sdělení o existenci energetického zařízení, sítě pro elektronickou komunikaci nebo zařízení technické infrastruktury. Na Vámi uvedeném zájmovém území se **nenachází energetické zařízení, zařízení sítě pro elektronickou komunikaci nebo zařízení technické infrastruktury v majetku společnosti ČEZ Distribuce, a. s.**

Zároveň si Vás dovoluujeme upozornit, že se v zájmovém území může nacházet energetické zařízení, sítě pro elektronickou komunikaci nebo zařízení technické infrastruktury, které není v majetku společnosti ČEZ Distribuce, a. s.

Toto sdělení je platné do 12.05.2022.

V souvislosti s výše uvedeným si Vás dovoluujeme upozornit, že uvedené sdělení včetně jeho příloh představuje skutečnosti tvořící obchodní tajemství společnosti ČEZ Distribuce, a. s. Poskytnuté informace jsou dále také důvěrnými informacemi a obchodně citlivými informacemi společnosti ČEZ Distribuce, a. s. Z výše uvedených důvodů si Vás proto společnost ČEZ Distribuce, a. s., dovoluje upozornit, že s poskytnutými informacemi je potřeba nakládat dle platných právních předpisů, v opačném případě se vystavujete postihu ve smyslu platné právní úpravy. V této souvislosti si Vás dále dovoluujeme upozornit, že požadované informace nesmí být předány, sděleny, využity, zpřístupněny, či jiným způsobem postoupeny na jakoukoli třetí osobu bez předchozího prokazatelného souhlasu společnosti ČEZ Distribuce, a. s. Informace o existenci energetického zařízení, sítě pro elektronickou komunikaci a zařízení technické infrastruktury mohou být využity pouze pro účel, pro který byly vyžádány.

S pozdravem

ČEZ Distribuce, a. s.

Děčín, Děčín IV-Podmokly
Teplická 874/8
PSČ 405 02
IČ: 24729035

Přílohy

Situační výkres zájmového území



ŽADATEL
DIPONT s.r.o.
Libouchec 505
40335 Libouchec

NAŠE ZNAČKA
0201329611

VYŘIZUJE / LINKA

VYŘÍZENO DNE
12.11.2021

Sdělení o existenci komunikačního vedení společnosti Telco Pro Services, a. s.

Název akce: **Zajištění stability svahů náspů v úseku Kozolupy - Ošelín trati Plzeň - Cheb - úsek 6A**

Účel: **Existence sítí**

Vážený zákazníku,
dovolujeme si reagovat na Vaši žádost číslo 0201329611 ze dne 12.11.2021, která se týkala sdělení o existenci komunikačního zařízení na Vámi určeném zájmovém území.

Dle vědomí společnosti Telco Pro Services, a. s., se na Vámi vymezeném zájmovém území:
nenachází komunikační zařízení v majetku společnosti Telco Pro Services, a. s.

Zároveň si Vás dovoluujeme upozornit, že není vyloučeno, že se ve Vámi vymezeném zájmovém území nachází jiné zařízení, které není v majetku společnosti Telco Pro Services, a. s.

Toto sdělení je platné do 12.11.2022.

V souvislosti s výše uvedeným si Vás dovoluujeme upozornit, že sdělení o existenci či neexistenci sítí představuje skutečnosti tvořící obchodní tajemství společnosti Telco Pro Services, a. s. Poskytnuté informace jsou dále také důvěrnými informacemi společnosti Telco Pro Services, a. s. Z výše uvedených důvodů si Vás proto společnost Telco Pro Services, a. s., dovoluje upozornit, že s poskytnutými informacemi je potřeba nakládat dle platných právních předpisů, v opačném případě se vystavujete postihu ve smyslu platné právní úpravy. V této souvislosti si Vás dovoluujeme rovněž upozornit, že požadované informace nesmí být předány, sděleny, využity, zpřístupněny, či jiným způsobem postoupeny na jakoukoli třetí osobu bez předchozího prokazatelného souhlasu společnosti Telco Pro Services, a. s. Informace o existenci sítí mohou být využity pouze pro účel, pro který byly vyžádány.

S pozdravem

Telco Pro Services, a. s.

Praha, Praha 4
Duhová 1531/3
PSČ 140 00
IČ: 29148278

Přílohy

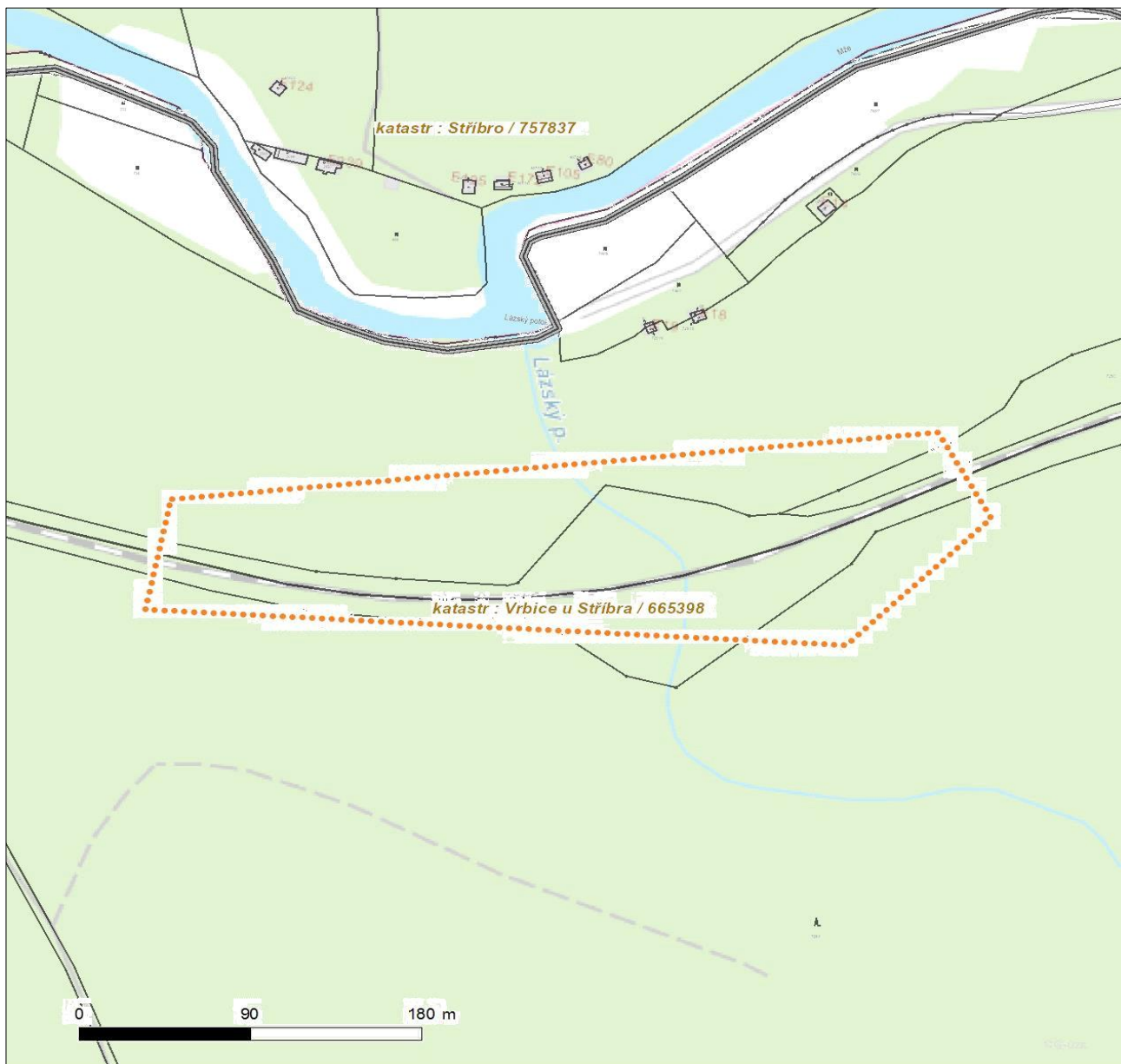
Situační výkres zájmového území



Platí pouze se sdělením číslo 0201329611.

Zakreslené polohy zařízení v příloze jsou pouze informativní.

Situační výkres zájmového území



LEGENDA

- | | |
|-------------------------------------|--------------------------------|
| ■ ■ ■ ■ ■ Nadzemní optické vedení | — Radioreléový spoj vzduch |
| — Podzemní optické vedení | Zájmové území |
| ■ ■ ■ ■ ■ Nadzemní metalické vedení | == Hranice katastrálního území |
| — Podzemní metalické vedení | |



DIPONT s.r.o.
Kateřina Brabcová
Libouchec 505
403 35 Libouchec

V Praze, 12.11.2021

Naše zn.: **MW9910186743359119**

Věc: vyjádření k žádosti k akci **"Zajištění stability svahů náspů v úseku Kozolupy – Ošelín trati Plzeň – Cheb -úsek 10"**

Společnost Vodafone Czech Republic a.s. (dále jen „Vodafone“), se sídlem Praha 5, náměstí Junkových 2, IČ: 25788001, zapsaná dne 13.8. 1999 v obchodním rejstříku vedeném Městským soudem v Praze pod spisovou značkou B.6064 a společnost Vantage Towers, s.r.o. se sídlem Závěšova 502/5, Nusle, 140 00 Praha 4, zapsaná v obchodním rejstříku vedeném u Městského soudu v Praze pod sp. zn. C 330005, IČO: 09056009, DIČ: CZ09056009 zastoupená Vodafone na základě plné moci Vám sděluje, že dle Vámi podané žádosti ze dne **12.11.2021**, která je nedílnou součástí tohoto vyjádření,

souhlasí s realizací projektu.

Ve Vámi zadaném zájmovém území a v uvedené výšce (výška stavby: 0 m, výška jeřábu: 0 m) se nenachází žádné podzemní ani nadzemní vedení.

Platnost vyjádření je **1 rok** od data vydání. Vyjádření je platné pouze v rámci předmětného projektu a pro důvod vydání vyjádření stanovený žadatelem v žádosti.

Vyjádření pozbývá platnosti uplynutím doby platnosti, změnou rozsahu zájmového území i změnou důvodu vydání vyjádření uvedeného v žádosti, to vše v závislosti na tom, která ze skutečností rozhodná pro pozbytí platnosti tohoto vyjádření nastane nejdříve. Po skončení platnosti si musíte podat novou žádost na adrese <https://www.zadostovyjadreni.cz/vodafone/>.

S pozdravem

v.z. Ing. Kateřina Rendeková
Vodafone Czech Republic a. s.
náměstí Junkových 2808/2
150 00 Praha 5

Tel.: 607105305
E-mail: katerina.rendekova@vodafone.com


Vodafone Czech Republic a.s.
náměstí Junkových 2, 155 00, Praha 5
IČO: 25788001, DIČ: CZ25788001
tel.: 776 971 111, fax: 776 971 92
-60-

Seznam příloh/přiložených souborů:
Zadost_MW9910186743359119.pdf



Vyřizuje: Dundáček Petr

E-mail: petr.dundacek@t-mobile.cz

DIPONT s.r.o.
Bc. Kateřina Brabcová
Libouchec č.p.505
40335 Libouchec

Naše značka: **E56914/21**

V Praze dne: **12.11.2021**

Vyjádření a stanovení podmínek pro udělení souhlasu s umístěním stavby v ochranném pásmu sítě technické infrastruktury (TI) společnosti T-Mobile Czech Republic a.s.

Vydané podle § 101 ZÁKONA Č. 127/2005 Sb., o elektronických komunikacích a o změně některých souvisejících zákonů (zákon o elektronických komunikacích – dále jen ZEK), ve znění pozdějších předpisů a §161 zákona č. 183/2006 Sb., o územním plánování a stavebním řádu (stavební zákon) či dle dalších příslušných právních předpisů

Věc: Zajištění stability svahů náspů v úseku Kozolupy – Ošelín trati Plzeň – Cheb -úsek 10

Stupeň: Prověření existence sítě

Na základě předložených projektových podkladů dáváme **souhlasné stanovisko k vydání Územního souhlasu / rozhodnutí (Stavebního povolení) a následně souhlas s realizací stavby.**

Dle předložených dokladů nedojde ke kolizi s technickou infrastrukturou společnosti **T-Mobile Czech Republic a.s.**

Toto stanovisko má platnost 1 rok a nelze prodloužit. Po uplynutí platnosti zadejte žádost o nové stanovisko na:
<https://ochranasiti.t-mobile.cz/vyjadreni/>

T-Mobile
T-Mobile Czech Republic a.s.
Tomášova 2144/1
148 00 Praha 4
IČ 649 49 681, DIČ CZ64949681

.....
Ochrana sítí
Technologický úsek

V další komunikaci nebo požadavku doplňujících dotazů, uvádějte do „Předmětu“ e-mailu vždy číslo jednací.



Příloha č. 1

Rekapitulace žádosti o vyjádření k existenci sítě elektronických komunikací

Číslo žádosti: **E56914/21**
Název stavby /akce: **Zajištění stability svahů násypů v úseku Kozolupy – Ošelín trati Plzeň – Cheb -úsek 10**
Datum podání žádosti: **12.11.2021**
Důvod žádosti: **Proověření existence sítě**
Popis jiného důvodu žádosti: **Existence sítí**
Poznámka:

Žadatel

Firma / organizace: **DIPONT s.r.o.**
IČ: **28693094**
DIČ:
Kontaktní osoba: **Bc. Kateřina Brabcová**
Adresa: **Libouchec č.p.505**
Město / obec: **Libouchec**
PSČ: **40335**
Stát:
E-mail: **brabcova@dipont.cz**
Telefonní číslo: **+420739450114**

Stavebník

Firma / organizace:
Kontaktní osoba:
Adresa:
Město / obec:
PSČ:
Stát:
E-mail:
Telefonní číslo:

Stavba

Výška nad terénem (metry): **0 m**
Projektant:
Druh stavby: **Ostatní**
Hodnota projektu:
Měsíc zahájení stavby:
Měsíc ukončení stavby:

Odeslání stanoviska

E-mail: **brabcova@dipont.cz**

Příloha č. 2

Situační plánek

Zájmová oblast (zájmové oblasti) zadaná žadatelem



Geometrie zájmové oblasti (zájmových oblastí) žádosti ve formátu WKT a souřadnicovém systému S-JTSK. Zkopírováním textu lze geometrii zobrazit v jakémkoli softwaru podporujícím formát WKT.

POLYGON((-847872.37 -1064631.48,-847842.74 -1064668.52,-847720.5 -1064531.99,-847773.95 -1064479.08,-847872.37 -1064631.48))



naše značka
5002500666
vyřizuje
Jaroslav Kápička
datum
12.11.2021

DIPONT s.r.o.
Libouchec 505
40335 Libouchec

Věc:

Zajištění stability svahů náspů v úseku Kozolupy – Ošelín trati Plzeň – Cheb -úsek 10

K.ú. - p.č.: Vranov u Stříbra , Svinná u Stříbra

Stavebník: DIPONT s.r.o. , Libouchec 505 , 40335 Libouchec

Účel stanoviska: Informace o výskytu sítí (formát PDF)

GasNet, s.r.o., jako provozovatel distribuční soustavy (PDS) a technické infrastruktury, zastoupený GasNet Služby, s.r.o., vydává toto stanovisko:

V zájmovém území vyznačeném v příloze tohoto stanoviska, nejsou umístěna žádná provozovaná plynárenská zařízení a plynovodní přípojky ve vlastnictví nebo správě GasNet, s.r.o.. Mohou se zde nacházet plynárenská zařízení jiných vlastníků či správců, případně i dlouhodobě nefunkční/neprovozovaná plynárenská zařízení bez dostupných informací o jejich poloze a vlastnictví.

V rozsahu území vyznačeného v příloze souhlasíme s povolením stavby dle zákona 183/2006 Sb. ve znění pozdějších předpisů např. s vydáním územního rozhodnutí, zjednodušeným územním řízením, vydáním územního souhlasu, uzavřením veřejnoprávní smlouvy, ohlášením, stavebním povolením, veřejnoprávní smlouvou o provedení stavby nebo oznámením stavebního záměru s certifikátem autorizovaného inspektora.

V případě uzavření veřejnoprávní smlouvy nebude GasNet, s.r.o. ani GasNet Služby, s.r.o., jako zmocněnec GasNet, s.r.o., účastníkem územního ani stavebního řízení a nebudou uvedeni ve třetích osobách veřejnoprávní smlouvy.

Platí pouze pro území vyznačené v příloze tohoto stanoviska a to 24 měsíců ode dne jeho vydání.

Stanovisko bylo vygenerováno na základě vaší žádosti automaticky.

V případě dotčení pozemku v majetku společnosti GasNet, s.r.o. je třeba dále projednat smluvní vztah k tomuto pozemku.

Kontakt na projednání naleznete na adrese www.gasnet.cz/cs/kontaktni-system/, činnost "Smluvní vztahy - pozemky a budovy plynárenských zařízení", případně na Zákaznické lince GasNet 555 90 10 10.

GasNet Služby, s.r.o.

Plynárenská 499/1 · Zábřovice · 602 00 Brno · T 555 90 10 10 · www.gasnet.cz

IČ: 27935311 · DIČ: CZ27935311

Zápis do obchodního rejstříku: Krajský soud v Brně, sp. zn. C 57165, dne 26. 7. 2007

Certificate of incorporation: Regional Court in Brno, ref. number C 57165, on 26th July 2007

Zákaznická linka GasNet 555 90 10 10, info@gasnet.cz, www.gasnet.cz

Za správnost a úplnost dokumentace předložené s žádostí včetně jejího souladu s platnými předpisy plně zodpovídá její zpracovatel. Stanovisko nenahrazuje případná další stanoviska k jiným částem stavby.

V případě další korespondence nebo jednání (např. změna stavby) uvádějte naši značku - 5002500666 a datum tohoto stanoviska. Kontakty jsou k dispozici na <https://www.gasnet.cz/cs/kontaktni-system/>.

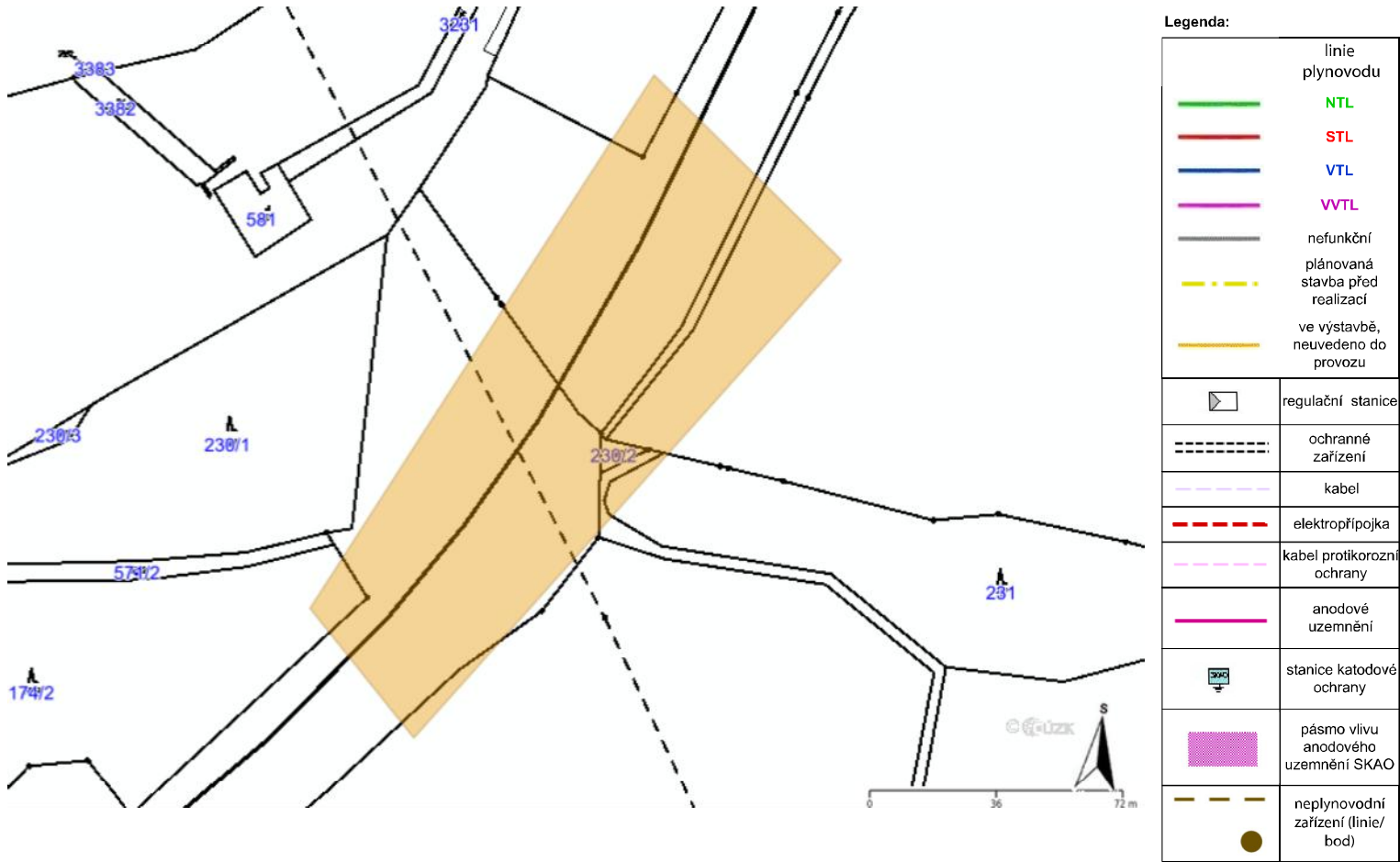
A handwritten signature in purple ink, which appears to read 'Kápička'.

GasNet, s.r.o.
zastoupená společností GasNet Služby, s.r.o., IČ 27935311
Jaroslav Kápička
Vedoucí zpracování externích požadavků
Odbor zpracování externích požadavků

Přílohy: Orientační zakres plynárenského zařízení

Příloha: Orientační zákres plynárenského zařízení. Tato příloha je nedílnou součástí stanoviska č. 5002500666 ze dne 12.11.2021.

Provozovatel DS: GasNet, s.r.o.; Stavebník: DIPONT s.r.o. , Libouchec 505 , 40335 Libouchec. K.ú.: Vranov u Stříbra , Svinná u Stříbra.



DIPONT s.r.o.
Libouchec 505
40335 Libouchec

Váš dopis značky / ze dne	Naše značka	Vyřizuje	Místo odeslání / dne
0000102212 / 12.11.2021	UPTS/OS/290101/2021	Václav Kučera	Praha / 15.11.2021

Věc: Vyjádření k existenci podzemních sítí spol. České Radiokomunikace, a.s.

Účel: Existence sítí

Akce: Zajištění stability svahů náspů v úseku Kozolupy – Ošelín trati Plzeň – Cheb -úsek 10

K Vaší žádosti o vyjádření k existenci sítí Vám sdělujeme, že ve Vámi vyznačeném/řešeném území nedojde ke styku s žádným podzemním vedením/zařízením v naší správě.

S pozdravem

Za správnost:


České Radiokomunikace a.s.
Skokanská 2117/1
169 00 Praha 6
(53)

Simona Hulíková
Specialista ochrany sítě

Příloha: Daňový doklad

Platnost tohoto vyjádření je jeden rok od data vystavení, tj. do 15.11.2022

PIN: 5827

Úhradu částky za vyjádření proveďte na účet Českých Radiokomunikací, a.s. Číslo účtu Českých Radiokomunikací, a.s. vč. variabilního symbolu naleznete na přiloženém Zjednodušeném daňovém dokladu.

Žádost č. j. UPTS/OS/290101/2021

Zájmové území



Poznámka: Upozorňujeme Vás, že toto stanovisko **NELZE** uplatnit pro umístění a provoz větrných elektráren.

Kateřina Brabcová
DIPONT s.r.o.
Libouchec 505
403 35 Libouchec

(dále jen „žadatel“)

Číslo žádosti	Naše značka	Vyřizuje / linka / e-mail	Místo odeslání / dne
202110221	0221/2021/JHO	Jiří Holek / +420411103287 / holek@ceps.cz	Praha / 12. 11. 2021

Sdělení o poloze technické infrastruktury (přenosové soustavy) podle § 161 zákona č. 183/2006 Sb., stavební zákon

Název záměru žadatele: Zajištění stability svahů náspů v úseku Kozolupy – Ošelín trati
Plzeň – Cheb -úsek 10

Vážený žadateli,

na základě Vaší žádosti o vydání sdělení podle § 161 zákona č. 183/2006 Sb., stavební zákon, Vám sdělujeme následující.

V území označeném Vaším polygonem (viz příloha č. 1 a 2 tohoto sdělení) **se nachází ochranné pásmo vedení přenosové soustavy s provozním označením V221 (220 kV), V490 (400 kV), V491 (400 kV)** (konkrétně se jedná o úseky mezi stožáry, které jsou vypsány v příloze č. 3 tohoto sdělení).

Toto sdělení je vydáváno pouze pro účely uvedené v § 161 zákona č. 183/2006 Sb., stavební zákon, není stanoviskem vlastníka technické infrastruktury (přenosové soustavy) k podmínkám dotčených ochranných pásem podle zákona č. 183/2006 Sb., stavební zákon ani souhlasem s umístěním stavby nebo s jinou činností v ochranném pásmu zařízení přenosové soustavy podle § 46 odst. 11 zákona č. 458/2000 Sb., energetický zákon.

Vedení přenosové soustavy požívá právní ochrany jako obecně prospěšné zařízení zřizované a provozované ve veřejném zájmu. K jeho ochraně je energetickým zákonem

Vedeme elektřinu nejvyššího napětí

stanovené ochranné pásmo. Přenosová soustava může být za určitých okolností (provozních stavů) ve smyslu § 2925 zákona č. 89/2012 Sb., občanský zákoník provozem zvlášť nebezpečným a energetický zákon těmto zařízením poskytuje zvláštní ochranu spočívající ve stanovení tzv. ochranného pásma.

Ochranné pásmo nadzemního vedení 220/400 kV je stanoveno energetickým zákonem jako souvislý prostor vymezený svislými rovinami vedenými po obou stranách vedení ve vodorovné vzdálenosti

- 15 m (pro 220 kV) nebo 20 m (pro 400 kV) od krajního vodiče na každou stranu měřené kolmo na vedení (tento rozsah platí pro vedení postavená po 1. 1. 1995)
- 20 m (pro 200 kV) 25 m (pro 400 kV) od krajního vodiče na každou stranu měřené kolmo na vedení (tento rozsah platí pro vedení postavená před 1. 1. 1995).

Činnosti v ochranném pásmu vedení přenosové soustavy jsou omezeny v rozsahu podle § 46 odst. 8 až 9 energetického zákona, podle kterých je v ochranném pásmu zakázáno:

- zřizovat bez souhlasu vlastníka vedení stavby či umisťovat konstrukce a jiná podobná zařízení, jakož i uskladňovat hořlavé a výbušné látky,
- provádět bez souhlasu vlastníka vedení zemní práce,
- provádět činnosti, které by mohly ohrozit spolehlivost a bezpečnost provozu vedení nebo ohrozit život, zdraví či majetek osob,
- provádět činnosti, které by znemožňovaly nebo podstatně znesnadňovaly přístup k vedení,
- vysazovat chmelnice a nechávat růst porosty nad výšku 3 m,
- vysazovat trvalé porosty a přejíždět vedení mechanismy o celkové hmotnosti nad 6 t.

V souladu s § 46 odst. 8 až 10 energetického zákona je tak v ochranném pásmu zakázáno zejména:

- zřizovat bez souhlasu ČEPS, a.s., stavby, umisťovat konstrukce a jiná podobná zařízení včetně provádění zemních prací;
- vršit materiály a zeminu, v jehož důsledku by se osoby na nich pohybující mohly přiblížit tělem, náradím nebo strojem blíže, než je bezpečná vzdálenost podle ČSN EN 50110-1, PNE 33 0000-6, 2. znění;
- pojíždět pod vedením vozidly nebo stroji, jejichž výška, náklad nebo manipulační plocha by se mohla přiblížit k fázovým vodičům vedení blíže, než stanoví ČSN EN 50110-1, PNE 33 0000-6, 2. znění;
- používat mechanismů s lanovými pohony, pokud nejsou zajištěny proti vymrštění lan při jejich přetržení;
- používat zařízení pro rozstřikování vody, u kterých je možnost nebezpečného přiblížení vodního paprsku k fázovým vodičům vedení;
- uskladňovat hořlavé nebo výbušné látky, používat trhaviny;
- sklápět automobily nebo používat mechanismy i s pracovní polohou vyšší než 4 m;

Vedeme elektřinu nejvyššího napětí

- nechávat růst porosty nad výšku 3 m. Proto doporučujeme použít dřeviny, které svým vzrůstem třímetrovou výšku v průběhu svého života nedosáhnou.

Upozorňujeme na výskyt elektrického pole a magnetické indukce vedení přenosové soustavy, která mají vliv na ocelová potrubí izolovaně uložená, na zabezpečovací vedení a zařízení drah, na telekomunikační obvody a další objekty v blízkosti vedení.

Pokud to technické a bezpečnostní podmínky umožňují a nedojde-li k ohrožení života, zdraví, majetku nebo bezpečnosti osob, vlastník zařízení přenosové soustavy (ČEPS, a.s.) udělí podle § 46 odst. 11 zákona č. 458/2000 Sb., energetický zákon písemný souhlas se stavbou nebo s činností v ochranném pásmu (dále jen „**Souhlas s činností v OP**“). Souhlas s činností v OP bude obsahovat podmínky, za kterých bude udělen. **Bez uděleného Souhlasu s činností v OP nebude možné v ochranném pásmu Záměr provádět.**

Pro posouzení možnosti vydání Souhlasu s činností v OP bude nutné podat na ČEPS, a.s., elektronickou žádost doplněnou o následující podklady:

- technickou zprávu Záměru s popsáním řešením jeho dotčení zařízením přenosové soustavy
- katastrální mapu se zakreslením Záměru a zařízení přenosové soustavy včetně zákresu jeho ochranného pásma.

Vaše případné žádosti o přeložky nebo úpravy zařízení přenosové soustavy budeme vyřizovat v souladu s pravidly uvedenými v § 47 energetického zákona.

Upozorňujeme, že stavby železničních tratí či jejich změny, lze v OP přenosové soustavy provádět za předpokladu dodržení vyhovujících vzdáleností mezi stavbou a fázovými vodiči vedení dle platných technických norem. Z tohoto důvodu je nezbytné odborné posouzení souběhu a křížení stavby s dotčeným vedením. Odborné posouzení není nutné v případě vyhovující vzdálenosti s dostatečnou rezervou nebo při rekonstrukci stávající železniční trati bez zvýšení stávající nivelety.

Posouzení doporučujeme zpracovat jednou z těchto společností:

ELEKTROTRANS a.s., Kačírkova 982/4, 158 00 Praha 5 – Jinonice

OMEXOM GA Energo s.r.o., Na Střílně 1929/8, 323 00 Plzeň – Bolevec

SPIE Elektrovod, a.s. odštěpný závod Brno, Traťová 574/1, 619 00 Brno – Horní Heršpice

PROVED, s.r.o., Miletičova 23, 821 09 Bratislava

ELCON BRATISLAVA, a.s. – odštěpný závod, Pražákova 1024/66a, 639 00 Brno

TRANSENERGY s.r.o., Na Hřebenkách 2908/59, 150 00 Praha 5 – Smíchov

K neodbornému posouzení souběhu a křížení bez výpočtu vzdáleností a podélného profilu nebude přihlášeno.

Vypracované posouzení musí být ČEPS, a.s., předloženo k odsouhlasení společně se žádostí o udělení souhlasu s činností v OP.


Vedeme elektřinu nejvyššího napětí

Po ukončení stavby je nutné křížení geodeticky zaměřit a přepočítat, aby se ověřila bezpečná vzdálenost mezi vodiči vedení a stavbou. Společnost, která bude posouzení zpracovávat, zanesou souběh a křížení (podélný profil) do provozní dokumentace ČEPS, a.s.

Toto sdělení má platnost do 12. 11. 2023

S pozdravem

Ing. Tomáš Petržílka
vedoucí odboru
Správa majetku a dokum. – Západ



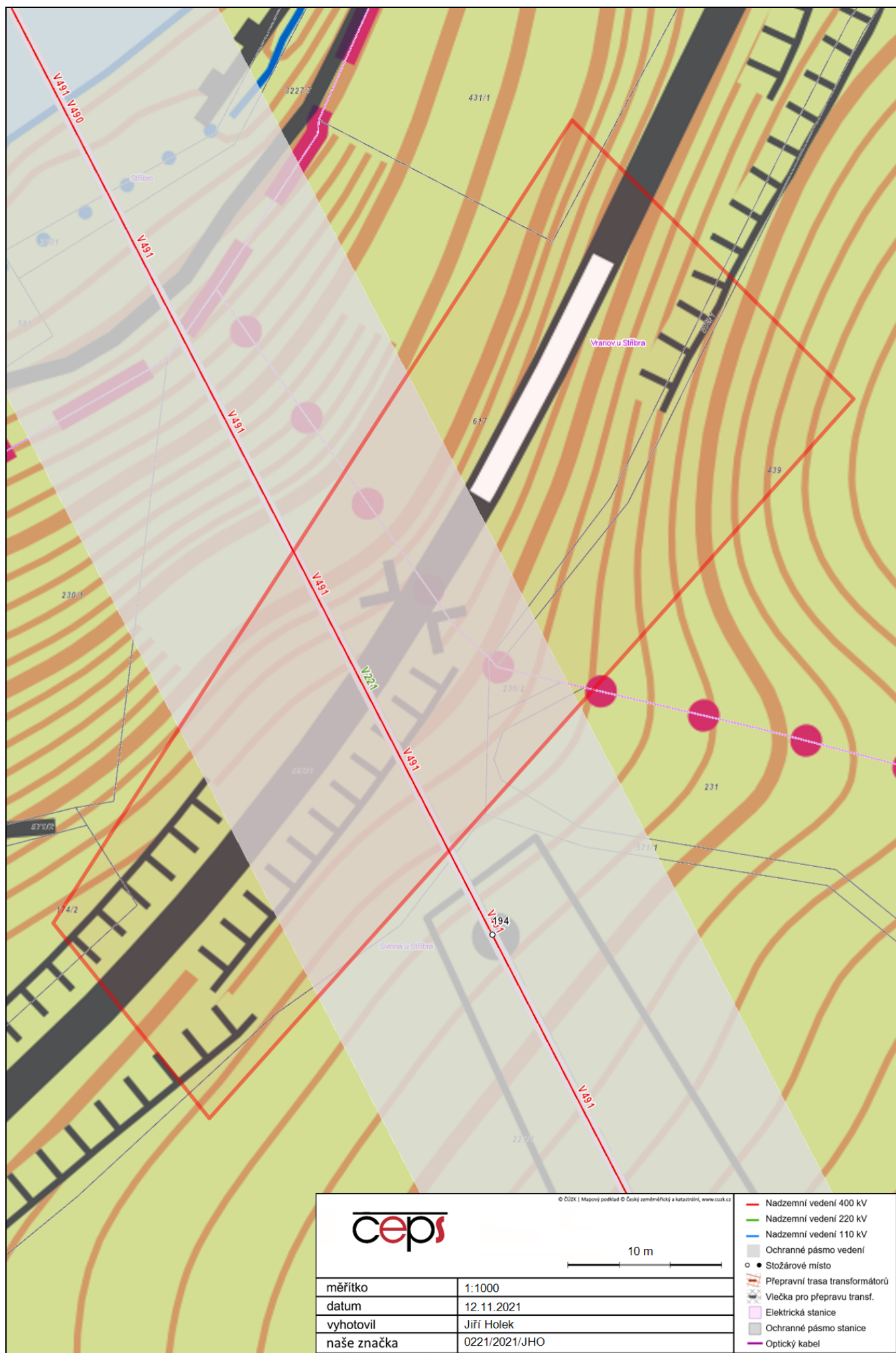
ČEPS, a.s.
Elektrárenská 774/2
101 52 Praha 10
DIČ: CZ25702556

43

Přílohy:

- 1) Polygon zájmového území
- 2) Seznam parcel a katastrálních území dotčených polygonem zájmového území
- 3) Výpis dotčení ochranného pásma

Vedeme elektřinu nejvyššího napětí



Příloha č. 2 - Seznam parcel a katastrálních území dotčených polygonem zájmového území

Kód katastrálního území	Katastrální území	Parcelní číslo
785385	Svinná u Stříbra	230/2
785385	Svinná u Stříbra	571/1
785385	Svinná u Stříbra	592/1
785385	Svinná u Stříbra	174/2
785385	Svinná u Stříbra	231
785385	Svinná u Stříbra	221/1
785393	Vranov u Stříbra	431/1
785393	Vranov u Stříbra	439
785393	Vranov u Stříbra	598/1
785393	Vranov u Stříbra	617

Příloha č. 3 - Výpis dotčení ochranného pásma

V území označeném Vaším polygonem se nachází ochranné pásmo vedení přenosové soustavy. Dochází k dotčení ochranného pásma vedení v úsecích mezi následujícími stožáry:

Vedení	Číslo stožáru	Napětová hladina	Šíře OP od krajního vodiče	Počet vedení na stožáru
V221/V221/V490/V491	193	220 kV, 220 kV, 400 kV, 400 kV	20 m, 20 m, 20 m, 20 m	4
V221/V221/V490/V491	194	220 kV, 220 kV, 400 kV, 400 kV	20 m, 20 m, 20 m, 20 m	4

Ochranné pásmo nadzemního vedení 110/220/400 kV je souvislý prostor vymezený svislými rovinami vedenými po obou stranách vedení ve vodorovné vzdálenosti od krajního vodiče na každou stranu měřené kolmo na vedení.

- a) Pro vedení vystavěná po 1. 1. 1995 je šířka OP následující:
110 kV – 12 m
220 kV – 15 m
400 kV – 20 m
(Platí pro vedení postavená za platnosti zákona č. 458/2000 Sb., energetický zákon)
- b) Pro vedení vystavěná do 31.12.1994 je šířka OP následující:
110 kV – 15 m
220 kV – 20 m
400 kV – 25 m
(Platí pro vedení postavená za platnosti zákona č. 79/1957 Sb., elektrizační zákon)

Šířka ochranného pásma je dána součtem vzdálenosti krajního vodiče od osy vedení a zákonem určené šířky ochranného pásma od tohoto vodiče. Výsledná šířka ochranného pásma je pak součtem těchto šířek po obou stranách osy vedení.

Vedeme elektřinu nejvyššího napětí

**VYJÁDŘENÍ O EXISTENCI SÍTĚ ELEKTRONICKÝCH KOMUNIKACÍ
společnosti CETIN a.s.
(„Vyjádření“)**

**A VŠEOBECNÉ PODMÍNKY OCHRANY SÍTĚ ELEKTRONICKÝCH KOMUNIKACÍ
společnosti CETIN a.s.
(„Všeobecné podmínky ochrany SEK“)**

toto Vyjádření a Všeobecné podmínky ochrany SEK je vydané dle ustanovení § 101 zákona č. 127/2005 Sb., o elektronických komunikacích a o změně některých souvisejících zákonů, v účinném znění („**Zákon o elektronických komunikacích**“), a dle ustanovení § 161 zákona č. 183/2006 Sb., o územním plánování a stavebním řádu, v účinném znění („**Stavební zákon**“), a dle příslušných ustanovení zákona č. 89/2012 Sb., občanský zákoník, v účinném znění („**Občanský zákoník**“)

Číslo jednací: 853739/21

Číslo žádosti: 0121 317 736 („Žádost“)

Název akce („Stavba“)	Zajištění stability svahů náspů v úseku Kozolupy ? Ošelín trati Plzeň ? Cheb - úsek 10	
Důvod vydání Vyjádření („Důvod vyjádření“)		Informace o poloze sítě
Žadatel	DIPONT s.r.o., kontaktní osoba: Kateřina Brabcová, Libouchec 505, Libouchec, 40335	
Stavebník	-- neuvedeno --, , -- neuvedeno --, 0	
Zájmové území	Okres	Tachov
	Obec	Vranov
	Kat. území / č. parcely	Svinná u Stříbra; Vranov u Stříbra
Platnost Vyjádření		12. 11. 2023 („Den konce platnosti Vyjádření“)

Žadatel Žadostí určil a vyznačil Zájmové území, jakož i určil Důvod Vyjádření.

Na základě určení a vyznačení Zájmového území Žadatelem a na základě určení Důvodu Vyjádření vydává společnost CETIN a.s. následující Vyjádření:

Nedojde ke střetu se sítí elektronických komunikací (dále jen „SEK“) společnosti **CETIN a.s.**

- (I) Na Žadatelem určeném a vyznačeném Zájmovém území se nevyskytuje SEK společnosti CETIN a.s.
- (II) Stavebník nebo jím pověřená třetí osoba je povinen řídit se Všeobecnými podmínkami ochrany SEK, které jsou nedílnou součástí Vyjádření; a
- (III) Stavebník a/nebo Žadatel není oprávněn užít toto Vyjádření k podání jakékoliv žádosti o vydání jakéhokoliv správního rozhodnutí či jiného rozhodnutí majícího obdobný charakter.

Vyjádření je platné pouze pro Zájmové území určené a vyznačené Žadatelem, jakož i pro Důvod Vyjádření stanovený a určený Žadatelem v Žádosti.

Číslo jednací: 853739/21

Číslo žádosti: 0121 317 736

Vyjádření pozbývá platnosti i) dnem, kdy je Žadatelem a/nebo Stavebníkem použito k podání žádosti o vydání jakéhokoliv správního rozhodnutí či jiného rozhodnutí majícího obdobný charakter a/nebo dnem zahájení jakéhokoliv správního rozhodnutí či jiného rozhodnutí majícího obdobný charakter, ve kterém bylo Vyjádření použito, ii) uplynutím doby platnosti v tomto Vyjádření uvedeného, iii) změnou rozsahu Zájmového území či změnou Důvodu Vyjádření uvedeného v Žádosti a/nebo iv) porušením Všeobecných podmínek ochrany SEK, to vše v závislosti na tom, která ze skutečností rozhodná pro pozbytí platnosti Vyjádření nastane nejdříve.

Společnost CETIN a.s. vydáním tohoto Vyjádření poskytl Žadateli pro Žadatelem určené a vyznačené Zájmové území veškeré informace o SEK dostupné společnosti CETIN a.s. ke dni podání Žádosti.

Ze strany společnosti CETIN a.s. může v některých případech docházet ke zpracování Vašich osobních údajů. Ke zpracování Vašich osobních údajů dochází vždy v souladu s platnými právními předpisy. Konkrétní zásady a podmínky zpracování osobních údajů společností CETIN a.s. jsou dostupné na <https://www.cetin.cz/zasady-ochrany-osobnich-udaju>.

V případě dotazů k Vyjádření kontaktujte prosím asistenční linku 800 630 630.

Přílohami Vyjádření jsou:

- *Všeobecné podmínky ochrany SEK*
- *Situační výkres (obsahuje Zájmové území určené a vyznačené Žadatelem a výřezy účelové mapy SEK)*

Vyjádření vydala společnost **CETIN a.s.** dne: 12. 11. 2021.



CETIN a.s.
Českomoravská 2510/19, Libeň
190 00 Praha 9
DIČ: CZ04084063

102

VŠEOBECNÉ PODMÍNKY OCHRANY SÍTĚ ELEKTRONICKÝCH KOMUNIKACÍ společnosti CETIN a.s.**1. PLATNOST VŠEOBECNÝCH PODMÍNEK**

- i) Tyto Všeobecné podmínky ochrany sítě elektronických komunikací (dále jen „VPOSEK“) tvoří součást Vyjádření (jak je tento pojem definován níže v článku 2 VPOSEK).
- ii) V případě rozporu mezi Vyjádřením a těmito VPOSEK mají přednost ustanovení Vyjádření, pokud není těmito VPOSEK stanoveno jinak.

2. DEFINICE

Níže uvedené termíny, jsou-li použity v těchto VPOSEK a uvozeny velkým písmenem, mají následující význam, není-li těmito VPOSEK a/nebo Příslušnými požadavky stanoveno výslovně jinak:

„**CETIN**“ znamená CETIN a.s. se sídlem Českomoravská 2510/19, Libeň, 190 00 Praha 9, IČO: 04084063, zapsaná v obchodním rejstříku vedeném Městským soudem v Praze pod spz. B 20623;

„**Občanský zákoník**“ znamená zákon č. 89/2012 Sb., občanský zákoník, v účinném znění;

„**POS**“ je zaměstnanec společnosti CETIN, pověřený ochranou sítě, Daniel Benetka, tel.: 724 037 981, e-mail: daniel.benetka@cetin.cz;

„**Den**“ je kalendářní den;

„**Příslušné požadavky**“ znamená jakýkoli a každý příslušný právní předpis, vč. technických norem, nebo normativní právní akt veřejné správy či samosprávy, nebo jakékoli rozhodnutí, povolení, souhlas nebo licenci, včetně podmínek, které s ním souvisí;

„**SEK**“ je síť elektronických komunikací ve vlastnictví CETIN;

„**Stavba**“ je stavba a/nebo činnost ve vztahu, k níž bylo vydáno Vyjádření, a je prováděna Stavebníkem a/nebo Žadatelem v souladu s Příslušnými požadavky, povolená příslušným správním rozhodnutím vydaným dle Stavebního zákona;

„**Situační výkres**“ je výkres, který je přílohou Vyjádření a obsahuje Zájmové území určené a vyznačené Žadatelem v Žádosti a výřezy účelové mapy SEK;

„**Stavebník**“ je osoba takto označená ve Vyjádření;

„**Vyjádření**“ je vyjádření o existenci sítě elektronických komunikací vydané společností CETIN dne 12. 11. 2021 pod č.j. 853739/21;

„**Zájmové území**“ je území označené Žadatelem a/nebo Stavebníkem v Žádosti;

„**Stavební zákon**“ je zákon č. 183/2006 Sb., o územním plánování a stavebním řádu, v účinném znění;

„**Zákon o elektronických komunikacích**“ je zákon č. 127/2005 Sb., o elektronických komunikacích a o změně některých souvisejících zákonů, v účinném znění;

„**Žadatel**“ je osoba takto označená ve Vyjádření.

„**Žádost**“ je žádost, kterou Žadatel a/nebo Stavebník požádal CETIN o vydání Vyjádření.

3. PLATNOST A ÚČINNOST VPOSEK

Tyto VPOSEK jsou platné a účinné Dnem odeslání Vyjádření na i) adresu elektronické pošty Stavebníka a/nebo Žadatele uvedenou v Žádosti nebo ii) adresu pro doručení prostřednictvím poštovní přepravy uvedenou Stavebníkem a/nebo Žadatelem v Žádosti.

4. OBECNÁ PRÁVA A POVINNOSTI STAVEBNÍKA A/NEBO ŽADATELE

- (i) Stavebník, Žadatel je výslovně srozuměn s tím, že SEK je veřejně prospěšným zařízením, byla zřízena ve veřejném zájmu a je chráněna Příslušnými požadavky.

- (ii) Stavebník, Žadatel nebo jím pověřená třetí osoba, je povinen při provádění Stavby nebo jiných prací, při odstraňování havárií a projektování staveb, řídit se Příslušnými požadavky, správnou praxí v oboru stavebnictví a technologickými postupy a je povinen učinit veškerá nezbytná opatření vyžadovaná Příslušnými požadavky k ochraně SEK před poškozením. Povinnosti dle tohoto odstavce má Stavebník rovněž ve vztahu k SEK, které se nachází mimo Zájmové území.
- (iii) Při zjištění jakéhokoli rozporu mezi údaji v Situačním výkresu, který je přílohou Vyjádření a skutečným stavem, je Stavebník a/nebo Žadatel povinen bez zbytečného odkladu, nejpozději Den následující po zjištění takové skutečnosti, zjištěný rozpor oznámit POS.
- (iv) Případné dodatečné požadavky na úpravu a přeložení SEK zajistí společnost CETIN v souladu s ustanovením § 104 odst. 17 Zákona o elektronických komunikacích.
- (v) Stavebník, Žadatel nebo jím pověřená třetí osoba, je povinen každé poškození či krádež SEK bezodkladně, nejpozději Den následující po zjištění takové skutečnosti, oznámit takovou skutečnost dohledovému centru společnosti CETIN na telefonní číslo +420 238 464 190.
- (vi) Bude-li Stavebník, Žadatel nebo jím pověřená třetí osoba na společnosti CETIN požadovat, aby se jako účastník správního řízení, pro jehož účely bylo toto Vyjádření vydáno, vzdala práva na odvolání proti rozhodnutí vydanému ve správním řízení, je oprávněn kontaktovat POS.

5. ROZHODNÉ PRÁVO

Vyjádření a VPOSEK se řídí českým právem, zejména Občanským zákoníkem, Zákonem o elektronických komunikacích a Stavebním zákonem. Veškeré spory z Vyjádření či VPOSEK vyplývající budou s konečnou platností řešeny u příslušného soudu České republiky.

6. PÍSEMNÝ STYK

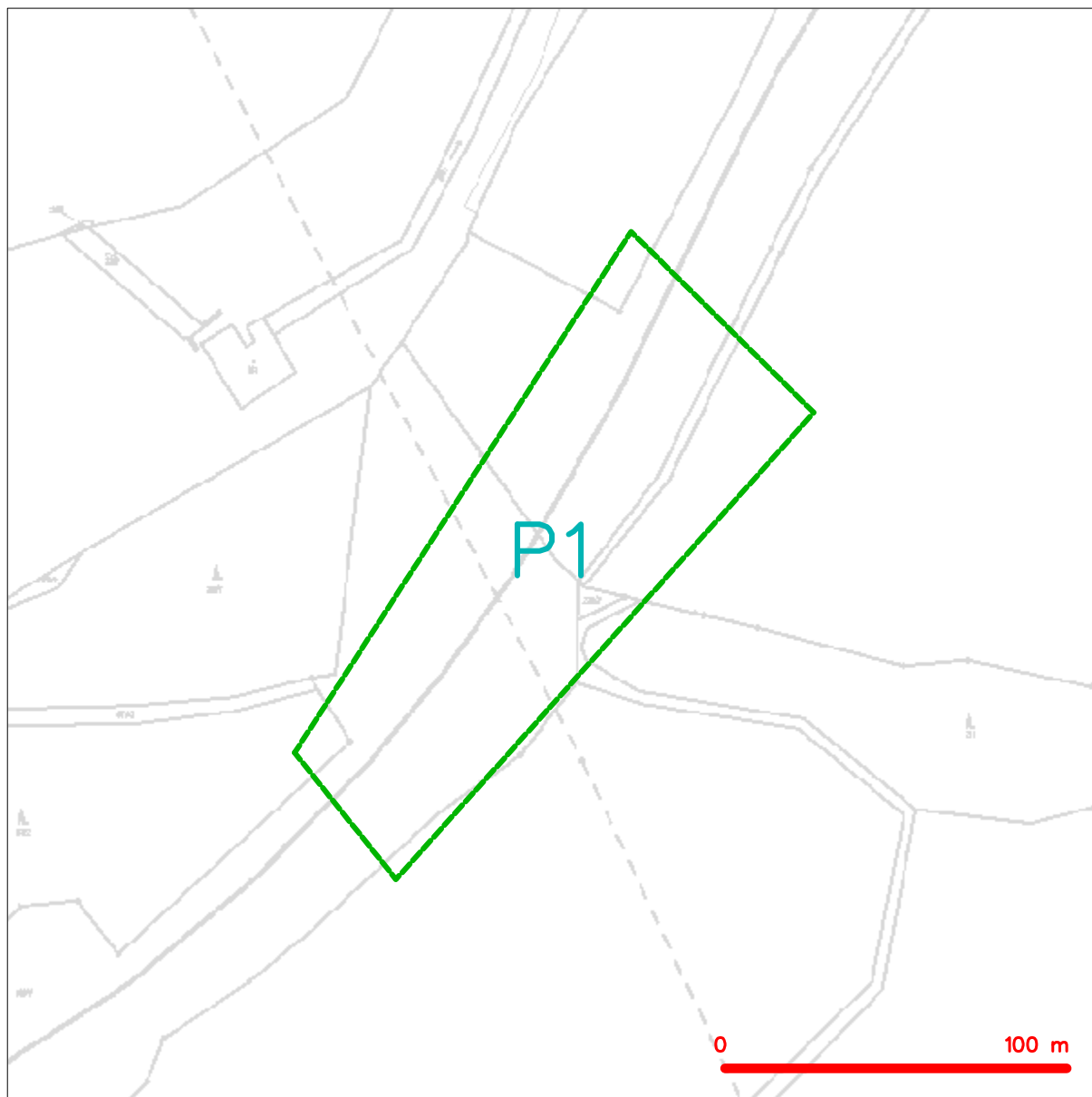
Písemným stykem či pojmem „písemně“ se pro účely Vyjádření a VPOSEK rozumí předání zpráv jedním z těchto způsobů:

- v listinné podobě;
- e-mailovou zprávou s uznávaným elektronickým podpisem dle zák. č. 297/2016 Sb., o službách vytvářejících důvěru pro elektronické transakce, v účinném znění; a/nebo e-mailovou zprávou zaslanou na adresu POS;

7. ZÁVĚREČNÁ USTANOVENÍ

- (i) Stavebník, Žadatel nebo jím pověřená třetí osoba je počínaje Dnem převzetí Vyjádření povinen užít informace a data uvedená ve Vyjádření pouze a výhradně k účelu, pro který mu byla tato poskytnuta. Stavebník, Žadatel nebo jím pověřená třetí osoba není oprávněn informace a data rozmnožovat, rozšiřovat, pronajímat, půjčovat či jinak umožnit jejich užívání třetí osobou bez předchozího písemného souhlasu společnosti CETIN.
- (ii) Pro případ porušení kterékoliv z povinností Stavebníka, Žadatele nebo jím pověřené třetí osoby, založené Vyjádřením /nebo těmito VPOSEK je Stavebník, Žadatel či jím pověřená třetí osoba odpovědný za veškeré náklady a škody, které společnosti CETIN vzniknou porušením povinností Stavebníka, Žadatele nebo jím pověřené třetí osoby.

SITUAČNÍ VÝKRES - ZÁJMOVÉ ÚZEMÍ



LEGENDA

- hranice zájmového území k vyjádření
- NN přípojka, území s NN přípojkou CETIN
- zaměřený průběh metalického kabelu
- zaměřený průběh optického kabelu, HDPE trubky nebo souběh optického a metalického kabelu
- nezaměřený průběh metalického kabelu
- nadzemní síť cizí
- nezaměřený průběh optického kabelu, HDPE trubky nebo souběh optického a metalického kabelu
- radiové síť, ochranné pásmo radiové sítě
- nadzemní síť
- neprovázané síť
- podzemní síť cizí
- síť s NN
- kolektor, kabelovod

Kauf
 CETIN a.s.
 Českomoravská 2510/19, Libeň
 190 00 Praha 9
 DIČ: CZ04084063
 102



ŽADATEL
DIPONT s.r.o.
Libouchec 505
40335 Libouchec

NAŠE ZNAČKA
0700468162

VYŘIZUJE / LINKA

VYŘÍZENO DNE
12.11.2021

Sdělení o existenci komunikačního vedení společnosti ČEZ ICT Services, a. s.

Název akce: **Zajištění stability svahů náspů v úseku Kozolupy - Ošelín trati Plzeň - Cheb -úsek 10**

Účel: **Existence sítě**

Vážený zákazníku,
dovolujeme si reagovat na Vaši žádost číslo 0700468162 ze dne 12.11.2021, která se týkala sdělení o existenci komunikačního zařízení na Vámi určeném zájmovém území.

Dle vědomí společnosti ČEZ ICT Services, a. s., se na Vámi vymezeném zájmovém území:
nenachází komunikační zařízení v majetku společnosti ČEZ ICT Services, a. s.

Zároveň si Vás dovoluujeme upozornit, že není vyloučeno, že se ve Vámi vymezeném zájmovém území nachází jiné zařízení, které není v majetku společnosti ČEZ ICT Services, a. s.

Toto sdělení je platné do 12.11.2022.

V souvislosti s výše uvedeným si Vás dovoluujeme upozornit, že sdělení o existenci či neexistenci sítě představuje skutečnosti tvořící obchodní tajemství společnosti ČEZ ICT Services, a. s. Poskytnuté informace jsou dále také důvěrnými informacemi společnosti ČEZ ICT Services, a. s. Z výše uvedených důvodů si Vás proto společnost ČEZ ICT Services, a. s., dovoluje upozornit, že s poskytnutými informacemi je potřeba nakládat dle platných právních předpisů, v opačném případě se vystavujete postihu ve smyslu platné právní úpravy. V této souvislosti si Vás dovoluujeme rovněž upozornit, že požadované informace nesmí být předány, sděleny, využity, zpřístupněny, či jiným způsobem postoupeny na jakoukoli třetí osobu bez předchozího prokazatelného souhlasu společnosti ČEZ ICT Services, a. s. Informace o existenci sítě mohou být využity pouze pro účel, pro který byly vyžádány.

ČEZ ICT Services, a. s.

Praha, Praha 4
Duhová 1531/3
PSČ 140 53
IČ: 26470411

Přílohy

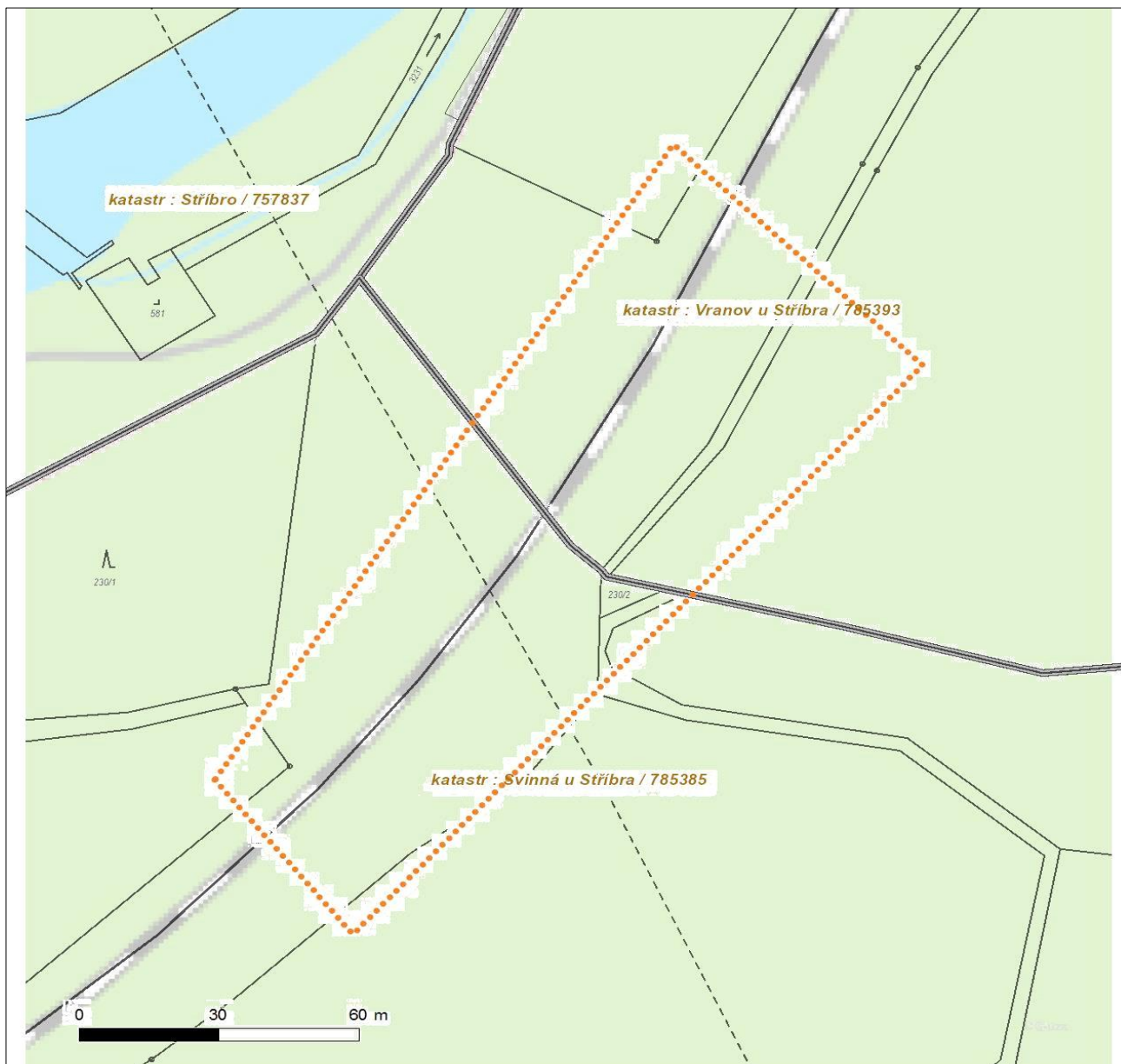
Situační výkres zájmového území



Platí pouze se sdělením číslo 0700468162.

Zakreslené polohy zařízení v příloze jsou pouze informativní.

Situační výkres zájmového území



LEGENDA

- | | |
|-----------------------------------|--------------------------------|
| ■ ■ ■ ■ ■ Nadzemní optické vedení | — Radioreléový spoj vzduch |
| — Podzemní optické vedení | ● ● ● ● ● Zájmové území |
| - - - Nadzemní metalické vedení | == Hranice katastrálního území |
| — Podzemní metalické vedení | |

ŽADATEL

DIPONT s.r.o.

Libouchec 505

40335 Libouchec

NAŠE ZNAČKA
0101636153

VYŘÍZENO DNE
12.11.2021

Sdělení o existenci energetického zařízení, sítě pro elektronickou komunikaci nebo zařízení technické infrastruktury společnosti ČEZ Distribuce, a. s., pro akci:

Zajištění stability svahů náspů v úseku Kozolupy - Ošelín trati Plzeň - Cheb -úsek 10

Vážený zákazníku,

dovolujeme si reagovat na Vaši žádost číslo 0101636153 ze dne 12.11.2021 o sdělení o existenci energetického zařízení, sítě pro elektronickou komunikaci nebo zařízení technické infrastruktury. Na Vámi uvedeném zájmovém území se **nenachází energetické zařízení, zařízení sítě pro elektronickou komunikaci nebo zařízení technické infrastruktury v majetku společnosti ČEZ Distribuce, a. s.**

Zároveň si Vás dovoluujeme upozornit, že se v zájmovém území může nacházet energetické zařízení, sítě pro elektronickou komunikaci nebo zařízení technické infrastruktury, které není v majetku společnosti ČEZ Distribuce, a. s.

Toto sdělení je platné do 12.05.2022.

V souvislosti s výše uvedeným si Vás dovoluujeme upozornit, že uvedené sdělení včetně jeho příloh představuje skutečnosti tvořící obchodní tajemství společnosti ČEZ Distribuce, a. s. Poskytnuté informace jsou dále také důvěrnými informacemi a obchodně citlivými informacemi společnosti ČEZ Distribuce, a. s. Z výše uvedených důvodů si Vás proto společnost ČEZ Distribuce, a. s., dovoluje upozornit, že s poskytnutými informacemi je potřeba nakládat dle platných právních předpisů, v opačném případě se vystavujete postihu ve smyslu platné právní úpravy. V této souvislosti si Vás dále dovoluujeme upozornit, že požadované informace nesmí být předány, sděleny, využity, zpřístupněny, či jiným způsobem postoupeny na jakoukoli třetí osobu bez předchozího prokazatelného souhlasu společnosti ČEZ Distribuce, a. s. Informace o existenci energetického zařízení, sítě pro elektronickou komunikaci a zařízení technické infrastruktury mohou být využity pouze pro účel, pro který byly vyžádány.

S pozdravem

ČEZ Distribuce, a. s.

Děčín, Děčín IV-Podmokly
Teplická 874/8
PSČ 405 02
IČ: 24729035

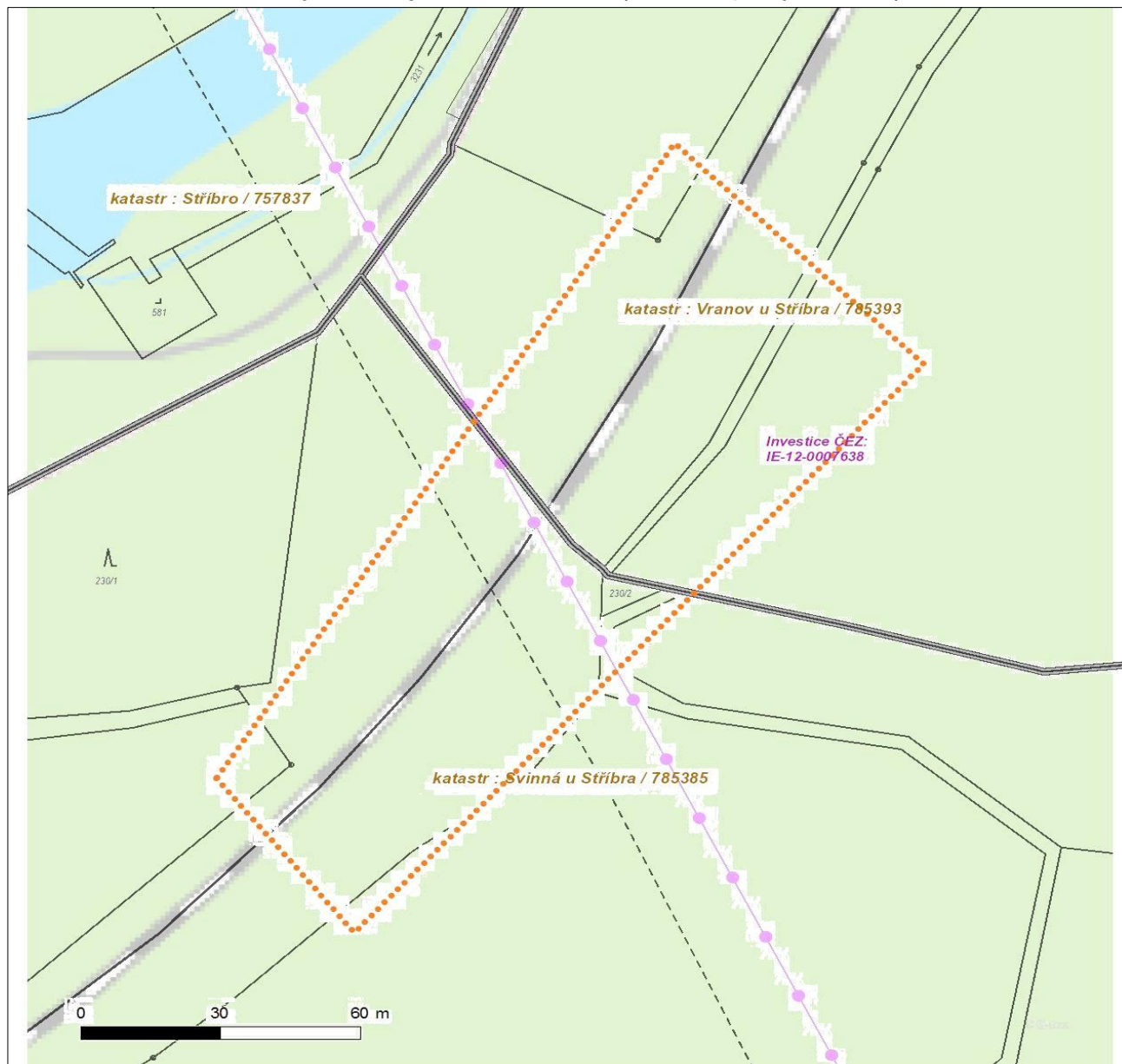
Přílohy

Situační výkres zájmového území

Platí pouze se sdělením číslo 0101636153.

Zakreslené polohy zařízení v příloze jsou pouze informativní.

Situační výkres zájmového území (klad mapových listů)



Není-li zobrazena katastrální mapa, zadejte žádost znovu. Katastrální mapa je generována prostřednictvím externí WMS služby, jejíž provoz nezajišťuje společnost ČEZ Distribuce, a. s.

LEGENDA

Podzemní vedení NN do 1 kV

Nadzemní vedení NN do 1 kV

Podzemní vedení VN do 35 kV

Nadzemní vedení VN do 35 kV

Podzemní vedení VVN 110 kV

Nadzemní vedení VVN 110 kV

NN přívod odběratele

Zařízení technické infrastruktury

Cizí energetické vedení

Zájmové území

Stanice do 52 kV - stožárová

Stanice do 52 kV - zděná

Transformovna (nad 52 kV)

Probíhající investice ČEZ Distribuce

Stanice ČEZ Distribuce ve výstavbě

Zařízení ČEZ Distribuce ve výstavbě

Hranice katastrálního území

Nadzemní síť pro elektronickou komunikaci

Podzemní síť pro elektronickou komunikaci

HDPE trubka

Souběhy sítí pro elektronickou komunikaci s energetickými sítěmi:

Souběh s podzemním vedením NN do 1 kV

Souběh s nadzemním vedením NN do 1 kV

Souběh s podzemním vedením VN do 35 kV

Souběh s nadzemním vedením VN do 35 kV

Souběh s podzemním vedením VVN 110 kV

Souběh s nadzemním vedením VVN 110 kV

V zájmovém území se nachází investiční akce.



ŽADATEL
DIPONT s.r.o.
Libouchec 505
40335 Libouchec

NAŠE ZNAČKA
0201329614

VYŘIZUJE / LINKA

VYŘÍZENO DNE
12.11.2021

Sdělení o existenci komunikačního vedení společnosti Telco Pro Services, a. s.

Název akce: **Zajištění stability svahů náspů v úseku Kozolupy - Ošelín trati Plzeň - Cheb -úsek 10**

Účel: **Existence sítí**

Vážený zákazníku,
dovolujeme si reagovat na Vaši žádost číslo 0201329614 ze dne 12.11.2021, která se týkala sdělení o existenci komunikačního zařízení na Vámi určeném zájmovém území.

Dle vědomí společnosti Telco Pro Services, a. s., se na Vámi vymezeném zájmovém území:
nenachází komunikační zařízení v majetku společnosti Telco Pro Services, a. s.

Zároveň si Vás dovoluujeme upozornit, že není vyloučeno, že se ve Vámi vymezeném zájmovém území nachází jiné zařízení, které není v majetku společnosti Telco Pro Services, a. s.

Toto sdělení je platné do 12.11.2022.

V souvislosti s výše uvedeným si Vás dovoluujeme upozornit, že sdělení o existenci či neexistenci sítí představuje skutečnosti tvořící obchodní tajemství společnosti Telco Pro Services, a. s. Poskytnuté informace jsou dále také důvěrnými informacemi společnosti Telco Pro Services, a. s. Z výše uvedených důvodů si Vás proto společnost Telco Pro Services, a. s., dovoluje upozornit, že s poskytnutými informacemi je potřeba nakládat dle platných právních předpisů, v opačném případě se vystavujete postihu ve smyslu platné právní úpravy. V této souvislosti si Vás dovoluujeme rovněž upozornit, že požadované informace nesmí být předány, sděleny, využity, zpřístupněny, či jiným způsobem postoupeny na jakoukoli třetí osobu bez předchozího prokazatelného souhlasu společnosti Telco Pro Services, a. s. Informace o existenci sítí mohou být využity pouze pro účel, pro který byly vyžádány.

S pozdravem

Telco Pro Services, a. s.

Praha, Praha 4
Duhová 1531/3
PSČ 140 00
IČ: 29148278

Přílohy

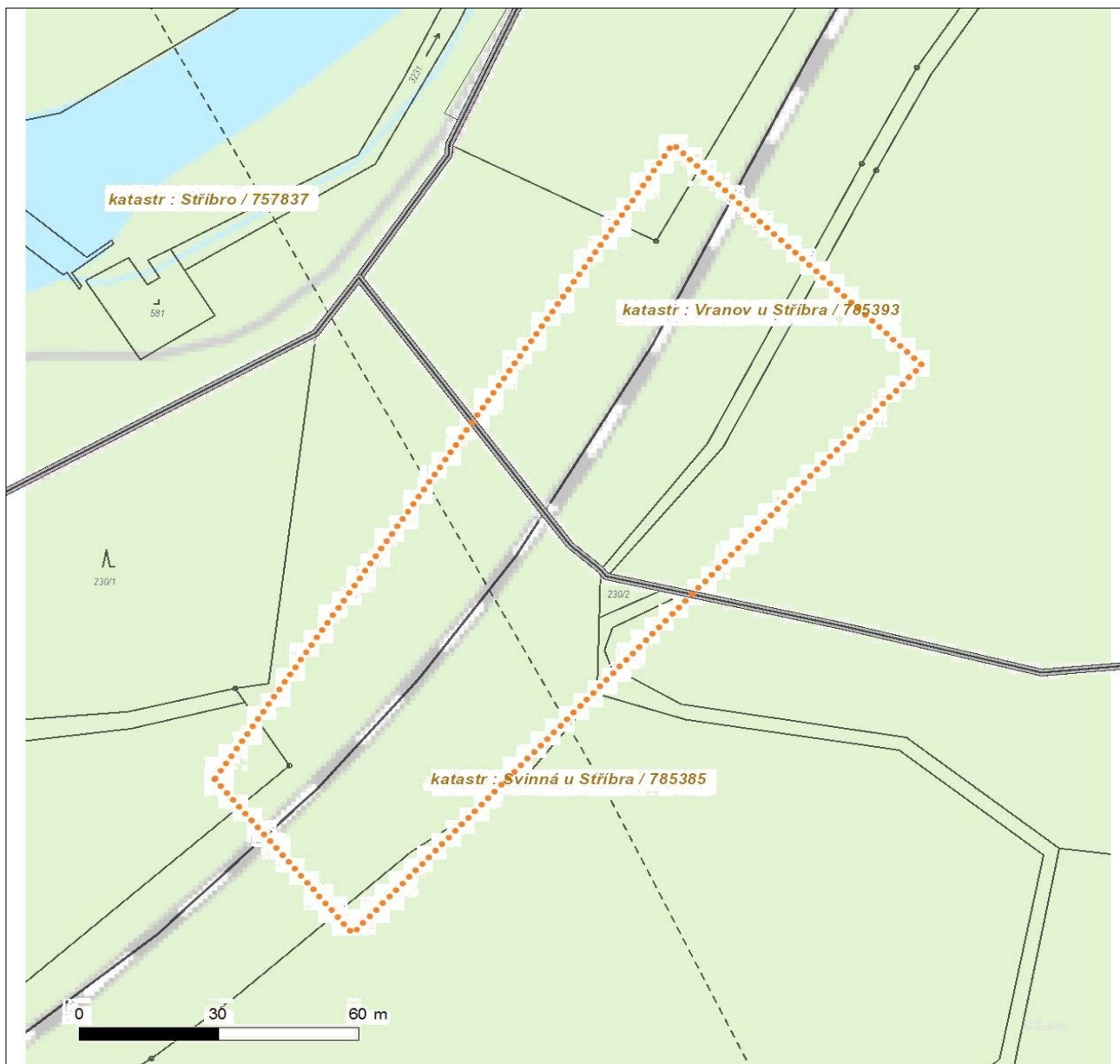
Situační výkres zájmového území



Platí pouze se sdělením číslo 0201329614.

Zakreslené polohy zařízení v příloze jsou pouze informativní.

Situační výkres zájmového území



LEGENDA

- | | |
|-----------------------------------|-------------------------------|
| ■ ■ ■ ■ Nadzemní optické vedení | — Radioreléový spoj vzduch |
| — Podzemní optické vedení | ● ● ● ● Zájmové území |
| ■ ■ ■ ■ Nadzemní metalické vedení | — Hranice katastrálního území |
| — Podzemní metalické vedení | |



OBECNÍ ÚŘAD VRANOV, Vranov č. p. 4, Stříbro, 349 01

Váš dopis:
Ze dne:
Naše značka: V-98-2021
Vyřizuje: Tomášková

Telefon: 607590648
E-mail: obec.vranov@worldonline.cz
IČO: 00869007

DIPONT s.r.o.
Libouchec č.p. 505
403 35 Libouchec

ve Vranově dne 18. 11. 2021

Vyjádření k projektové dokumentaci

Obecní úřad Vranov obdržel dne 18. 11. 2021 žádost od společnosti DIPONT s.r.o. o vyjádření k projektové dokumentaci stavby „Zajištění stability svahů náspu v úseku Kozolupy – Ošelín na trati Plzeň- Cheb.

Obecní úřad souhlasí s předloženou projektovou dokumentací.

Upozornění pro stavebníka: Veškerý odpad, který vznikne v souvislosti se stavbou, bude zlikvidován prostřednictvím povolených skládek, případně sběrných dvorů, nikoli do kontejnerů na komunální odpad v obci Vranov a Svinná.

**Mgr. Kateřina
Tomášková**

Digitálně podepsal Mgr.
Kateřina Tomášková
Datum: 2021.11.18
17:42:56 +01'00'

Mgr. Kateřina Tomášková
starostka obce

MĚSTSKÝ ÚŘAD KLADRUBY

náměstí Republiky 89, Kladruby, PSČ 349 61 Kladruby, IČO 00259888, okres Tachov
tel. 374 616 711, e-mail obec@kladruby.cz, DS 2syb3q4

DIPONT s.r.o.
projektová a inženýrská činnost
Libouchec 505
403 35 Libouchec

Váš dopis značky/ze dne

Naše značka
MKI/2195/21

Vyřizuje
Floriánová

Kladruby
22.11.2021

Vyjádření k předložené projektové dokumentaci pro společné územní a stavební řízení

Rada města na svém jednání projednala Vaši žádost o vyjádření k PD pro společné územní a stavební řízení stavby „Zajištění stability svahů náspu v úseku Kozolupy – Ošelín na trati Plzeň – Cheb“, dotčené území k.ú. Vrbice u Stříbra p.p.č. 804/1. Rada města Kladruby nemá námitek k předložené PD. Předmětnou stavbou nebudou dotčeny pozemky ve vlastnictví města Kladruby. Pokud bude potřeba řešit přístup ke stavbě přes pozemek jiného vlastníka, je nutné tuto skutečnost s ním předem dojednat.

Hana Floriánová
starostka města

Počet listů: 1
Počet příloh: 0



OBEC SVOJŠÍN

Svojšín č.p. 21, 349 01 Svojšín

tel. 374 693 112

e-mail: obec@svojsin.cz

DIPONT s.r.o.

projektová a inženýrská činnost

Libouchec 505

403 35 Libouchec

vaše značka

naše značka

1089/2021

vyřizuje

Bc. Tomáš Petráň

datum

15. 11. 2021

**„Zajištění stability svahů násypů v úseku Kozolupy – Ošelín trati Plzeň -
Cheb“ – vyjádření k PD pro společné územní a stavební řízení**

K vaší žádosti doručené dne 12. 11. 2021 o vyjádření k připravované stavbě v traťovém úseku Kozolupy – Ošelín pod názvem „Zajištění stability svahů násypů v úseku Kozolupy – Ošelín trati Plzeň - Cheb“, konkrétně ke stavebním objektům na území obce Svojšín

SO 15 – 11 – 01 Zajištění svahů v km 392,780 – 392,810 (úsek 5A),

SO 14 – 20 – 01 Přečtová oblast mostu v ev. Km 390,780 (úsek 4B),

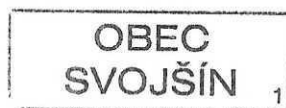
jejímž investorem je Správa železnic, s.o., Dlážděná 1003/7, 110 00 Praha 9, sdělujeme, že **souhlasíme** s realizací stavebních objektů podle předložené dokumentace zpracované vaší společností, zakázka D20110.

Stavba, kterou dojde ke zvýšení stability tělesa násypů stávající železniční trati, je v souladu s územně plánovací dokumentací obce – Územním plánem Svojšín vydaným dne 10. 11. 2016, č. usnesení zastupitelstva obce 13/10, účinným dne 1. 12. 2016. Stavba bude umístěna na stávajících pozemcích dráhy. Jedná se o změnu dokončené stavby.

Stavbou nejsou přímo dotčeny pozemky v majetku Obce Svojšín.

Vyjádření Obce Svojšín nenahrazuje potřebná povolení správních orgánů k realizaci zamýšlené stavby.

S pozdravem



Karel Petráň
starosta obce

MĚSTSKÝ ÚŘAD NÝŘANY

pracoviště Plzeň, Americká 39, 304 66 Plzeň

ODBOR ŽIVOTNÍHO PROSTŘEDÍ

VÁŠ DOPIS ZN:

VYŘIZUJE:

Bc. Jindřiška Gregorová

TEL.:

377168022

FAX:

377168002

E-MAIL:

jindriska.gregorova@nyrany.cz

PODEPISUJE:

ING. PETR HAUER

FUNKCE:

vedoucí odboru

ČÍSLO JEDNACÍ:

OŽP-GRE/4490/2022

DATUM:

7. 2. 2022

POČET LISTU PŘÍLOH NEBO

POČET SVAZKU PŘÍLOH:

Městský úřad Nýřany, pracoviště Plzeň, odbor životního prostředí, obdržel žádost o vydání souhrnného stanoviska k projektové dokumentaci PDPS „Zajištění stability svahů náspů v úseku Kozolupy – Ošelín trati Plzeň – Cheb“, na pozemcích parc. č. 76/3, 76/37, 76/38, 76/39, 87/13, 404/1, 404/29, 408/1, 408/2, 408/3 v k. ú. Hracholusky nade Mží, parc. č. 804/1 v k. ú. Vrbice u Stříbra, parc. č. 179 v k. ú. Řebří, Nynkov, Svojšíň, parc. č. 592/1, 617 v k. ú. Svinná u Stříbra, Vranov u Stříbra a parc. č. 1090/1, 1090/11, 1090/14, 1090/21, 1091 v k. ú. Svojšíň. Předložená PD (8/2021, Ing. Jan Gregpl 1202095) řeší zvýšení stability tělesa náspů stávající železniční trati.

Investorem je Správa železnic, státní organizace, Dlážděná 1003/7, 110 00 Praha 1.

Městský úřad Nýřany pracoviště Plzeň, odbor životního prostředí posoudil předložený záměr z hledisek zájmů ochrany životního prostředí a sděluje:

Ve vztahu k ustanovení zákona č. 254/2001 Sb., o vodách a o změně některých zákonů (vodní zákon), ve znění pozdějších předpisů (vyřizuje Ing. Lucie Otýsová, tel.: 377 168 052).

Z hlediska vodoprávního nemáme k předloženému záměru námitek.

Jelikož se stavba nachází na pozemku vodního toku, je třeba souhlas vodoprávního úřadu dle ust. § 17 odst. 1 písm. a) vodního zákona. Investor požádá vodoprávní úřad o vydání souhlasu na formuláři dle přílohy č. 11 vyhlášky č. 183/2018 Sb., o náležitostech rozhodnutí a dalších opatření vodoprávního úřadu a o dokladech předkládaných vodoprávnímu úřadu, včetně všech předepsaných příloh (především stanovisko správce povodí a správce vodního toku).

Ve vztahu k ustanovení zákona č. 114/1992 Sb., o ochraně přírody a krajiny, ve znění pozdějších předpisů (vyřizuje Ing. Klára Čeloudová, tel.: 377 168 026).

Z hlediska zájmů ochrany přírody a krajiny sdělujeme, že navrhovaná stavba podléhá vydání souhlasu se zásahem do významného krajinného prvku. O souhlas bude požádáno na předepsaném formuláři, který je k dispozici na webových stránkách městského úřadu Nýřany.

Souhlas bude podkladem pro navazující řízení podle zvláštních právních předpisů.

Dále pokud dojde ke kácení dřevin rostoucích mimo les, bude toto kácení včas řešeno s příslušným orgánem ochrany přírody a krajiny v souladu se zákonem a vyhláškou č. 189/2013 Sb., o ochraně dřevin a povolování jejich kácení.

Ve vztahu k ustanovení zákona č. 334/1992 Sb., o ochraně zemědělského půdního fondu, ve znění pozdějších předpisů (vyřizuje Ing. Klára Čeloudová, tel.: 377 168 026).

Z hlediska zájmů ochrany zemědělského půdního fondu sdělujeme, že navrhovaná stavba podléhá vydání souhlasu s odnětím zemědělské půdy podle § 9 odst. 1 zákona o ochraně zemědělského půdního fondu v platném znění. O souhlas bude investorem požádáno na předepsaném formuláři, který je k dispozici na webových stránkách městského úřadu Nýřany. Součástí žádosti budou **všechny přílohy** v souladu s § 9 odst. 6 uvedeného zákona.

Souhlas s odnětím zemědělské půdy ze ZPF bude podkladem k následnému řízení podle zvláštních předpisů.

Ve vztahu k ustanovení zákona č. 289/1995 Sb., o lesích a o změně a doplnění některých zákonů (lesní zákon), ve znění pozdějších předpisů (vyřizuje Ing. Hana Syrovátková, tel.: 377 168 023).

Jako věcně a místně příslušný orgán státní správy lesů podle ustanovení § 48 odst. 2 písm. c) zákona č. 289/1995 Sb., o lesích a o změně a doplnění některých zákonů - lesní zákon (dále také „lesní zákon“) vydává souhlas k vydání územního rozhodnutí, jímž mají být dotčeny pozemky určené k plnění funkcí lesa do výměry 1 ha, pokud není příslušný kraj, a souhlas k vydání rozhodnutí o umístění stavby nebo využití území do 50 m od okraje lesa.

Po posouzení podkladů, vydává k plánované akci

závazné stanovisko

jako dotčený orgán ve smyslu § 136 odst. 1 zákona č. 500/2004 Sb., správního řádu, ve znění pozdějších předpisů (dále také „správní řád“) a § 14 odst. 2 lesního zákona

s o u h l a s í

podle § 149 odst. 1 správního řádu a podle § 14 odst. 2 lesního zákona s výše uvedenou akcí „**Zajištění stability svahů náspů v úseku Kozolupy – Ošelín trati Plzeň – Cheb**“, na pozemcích **parc. č. 76/3, 76/37, 76/38, 76/39, 87/13, 404/1, 404/29, 408/1, 408/2, 408/3 v k. ú. Hracholusky nade Mží, parc. č. 804/1 v k. ú. Vrbice u Stříbra, parc. č. 179 v k. ú. Řebří, Nynkov, Svojsín, parc. č. 592/1, 617 v k. ú. Svinná u Stříbra, Vranov u Stříbra a parc. č. 1090/1, 1090/11, 1090/14, 1090/21, 1091 v k. ú. Svojsín**“ ve vzdálenosti do 50 m od okraje lesa – lesní pozemek p.č. KN 98/1, 98/8, 98/10, 98/11 v k.ú. Hracholusky nade Mží.

Odůvodnění:

K vydání závazného stanoviska byla doložena PD a mapové podklady (Zajištění stability svahů náspů v úseku Kozolupy - Ošelín trati Plzeň – Cheb, Odpovědný projektant Ing. Jan Grepl, Koordinační situační výkresy, C.3.01, 1:500). Toto stanovisko správní orgán vypracoval na základě předložených dokumentů a portálu MZe - eAGRI – datový sklad státní správy lesů. Z těchto podkladů zjistil, že umístění ani provedení stavby neohrozí, ani neomezí další hospodaření na lesních pozemcích, a proto je rozhodnuto, jak je ve výroku uvedeno. Upozorňujeme, že při stavbě nesmí dojít k poškození a znečištění lesních porostů a lesních pozemků. Stavební suť ani stavební materiál nebude ukládán – ani dočasně - na lesní pozemky. Stavby ležící v ochranném pásmu lesních pozemků budou umístěny dle projektu, v případě, že dojde ke změně projektu, je nutné požádat o nový souhlas.

Poznámka: Investor si je vědom, že stavba se nachází v ochranném pásmu lesa a může dojít k ovlivnění předmětné stavby v důsledku lesního hospodaření. Proto je povinen - dle § 22 odst. 1 lesního zákona - provést na svůj náklad nezbytně nutná opatření, kterými budou jeho pozemky, stavby a zařízení zabezpečeny před škodami způsobenými zejména sesuvem půdy, padáním kamenů, pádem stromů nebo jejich částí, přesahem větví a kořenů a zastíněním z pozemků určených k plnění funkcí lesa.

Poučení:

Toto závazné stanovisko Městského úřadu Nýřany pracoviště Plzeň, odboru životního prostředí je vydáno dle § 149 odst. 1 správního řádu výhradně pro účely správního řízení příslušného správního úřadu. Závazné stanovisko podle § 149 odst. 1 správního řádu není samostatným rozhodnutím a nelze se proti němu odvolat. Obsah závazného stanoviska lze napadnout pouze odvoláním proti rozhodnutí, které bylo na jeho základě vydáno příslušným správním orgánem.

Ve vztahu k ustanovení zákona č. 541/2020 Sb., o odpadech a o změně některých dalších zákonů, ve znění pozdějších předpisů (vyřizuje Jitka Sušánková, tel.: 377 168 020).

Vyjádření dotčeného orgánu

- k žádosti o vyjádření k zajištění stability svahů náspů,
na pozemcích **parc. č. 76/3, 76/37, 76/38, 76/39, 87/13, 404/1, 404/29, 408/1, 408/2, 408/3 v k. ú. Hracholusky nade Mží, parc. č. 804/1 v k. ú. Vrbice u Stříbra, parc. č. 179 v k. ú. Řebří, Nynkov, Svojšín, parc. č. 592/1, 617 v k. ú. Svinná u Stříbra, Vranov u Stříbra a parc. č. 1090/1, 1090/11, 1090/14, 1090/21, 1091 v k. ú. Svojšín**

Městský úřad Nýřany, odbor životního prostředí, jako dotčený orgán veřejné správy na základě ustanovení § 136 odst. 1 písm. b) zákona č. 500/2004 Sb., správní řád, ve znění pozdějších předpisů (dále jen „správní řád“) a dle ustanovení § 126 písm. k); § 146 odst. 3 písm. b) zákona č. 541/2020 Sb., o odpadech a ve znění pozdějších předpisů (dále jen „zákon o odpadech“), obdržel dne 12. 01. 2022, žádost o vyjádření od žadatele DIPONT s.r.o. – projektová činnost, Libouchovec č. p. 505, 403 35 Libouchovec, IČ: 28693094,

v rámci akce:

**„Zajištění stability svahů náspů v úseku Kozolupy – Ošelín trati Plzeň – Cheb“
na pozemcích parc. č. 76/3, 76/37, 76/38, 76/39, 87/13, 404/1, 404/29, 408/1, 408/2, 408/3 v k. ú. Hracholusky nade Mží, parc. č. 804/1 v k. ú. Vrbice u Stříbra, parc. č. 179 v k. ú. Řebří, Nynkov, Svojšín, parc. č. 592/1, 617 v k. ú. Svinná u Stříbra, Vranov u Stříbra a parc. č. 1090/1, 1090/11, 1090/14, 1090/21, 1091 v k. ú. Svojšín**

stavebník:

Správa železnic, státní organizace, Dlážděná 1003/7, 110 00 Praha 1

Správní orgán se Vaší žádostí zabýval a k žádosti uvádí:

S vyprodukovanými odpady, které během akce vzniknou, bude nakládáno dle zákona č. 541/2020 Sb., o odpadech, tak aby nedošlo k újmě na zdraví lidí, ani nebylo narušeno životní prostředí. Všechny vyprodukovaný odpad bude předán oprávněné osobě (skládka, sběrný dvůr). Odpad bude roztríděn podle druhu a kategorizace (nebezpečný/ostatní) viz katalog odpadů.

Toto vyjádření z hlediska odpadového hospodářství dle ustanovení § 126 písm. k); § 146 odst. 3 písm. b) zákona č. 541/2020 Sb., o odpadech, bylo vypracováno dne: 04. 02. 2022 na základě projektové dokumentace, která byla v rámci žádosti o koordinované stanovisko předložena úseku odpadového hospodářství zdejšího odboru životního prostředí. Veškeré odpady vzniklé při stavbě a při jejím provozu budou likvidovány podle zákona o odpadech. Zdejší odbor jako věcně a místně příslušný správní orgán odpadového hospodářství posoudil předložené podklady a dospěl k závěru, že uvedený záměr není v rozporu s příslušnými předpisy v oblasti odpadového hospodářství ani jinými důležitými zájmy.

Poučení:

S odpady vzniklými během stavby je nutné nakládat podle zákona č. 541/2020 Sb., o odpadech v platném znění a souvisejícími právními předpisy. Vzniklé odpady při stavbě mají být předány pouze právnické nebo fyzické osobě oprávněné podnikání, která je provozovatelem zařízení k využití nebo odstranění nebo ke sběru nebo k výkupu určeného druhu odpadu, přičemž každý je povinen zjistit zda osoba, které odpady předává, je k jejich převzetí oprávněna. Pro nakládání se stavebním a demoličním odpadem musí mít původce jejich předání do odpadového zařízení zajištěno písemnou smlouvou před jejich vznikem. Pokud původce takovouto smlouvu nemá uzavřenou, musí ji co nejdříve uzavřít, aby se vyhnul postihu v případě kontroly.

Ve vztahu k ustanovení zákona č. 201/2012 Sb., o ochraně ovzduší (vyřizuje Ing. Jiří Trhlík, tel.: 377 168 021).

Není nutné stavbu posuzovat podle uvedeného zákona.

V případě jakékoliv změny, jež se týká zákonů na úseku ochrany životního prostředí v pravomoci našeho odboru, je nutné požádat o nový souhlas s podrobnou dokumentací a popisem provedených změn.

Ing. Petr H a u e r
vedoucí odboru životního prostředí

Obdrží:

- DIPONT s.r.o., Libouchec 505, 403 35 Libouchec

Městský úřad Nýřany
pracoviště Plzeň, Klatovská 200a Plzeň
adresa pro doručování: Americká 39, 304 66 Plzeň
ODBOR DOPRAVY

VÁŠ DOPIS ZN:

ZE DNE: 12.11.2021

VYŘIZUJE: Pavla Fronková

TEL.: 377 611 118

FAX: 377 611 119

E-MAIL: Pavla.Fronkova@nyrany.cz

PODEPISUJE:

FUNKCE:

NAŠE ČJ.: OD-Fro/39643/2021

DATUM: 23.2.2022

POČET LISTŮ/PŘÍLOH:

DIPONT s.r.o., IČ: 28693094

Klíšská 1432/18

400 01 ÚSTÍ NAD LABEM

SDĚLENÍ

Městský úřad Nýřany, odbor dopravy, jako silniční správní úřad (*orgán, SSÚ, SSO*) obecního úřadu obce s rozšířenou působností (*ORP Nýřany- zde pro k.ú. Hracholusky n. Mží*) a speciální stavební úřad ve věcech pozemních komunikací (*PK*), příslušný podle ust. § 40 odst. 1 a 4 zákona č. 13/1997 Sb. o PK (*ZPK*), v platném znění,

k žádosti o vydání „závazného stanoviska pro společné územní a stavební řízení“ ve věci stavebního záměru, stavby:

- název stavby: „*Železniční trať Plzeň - Cheb – Zajištění stability svahů násypů v úseku Kozolupy-Ošelín*“ – stavební objekt *SO 11 - 11 - 01 Odvodnění paty násypu v žkm 366,720 – 366,900 (úsek 1A)* – stavební úpravy
- místo stavby: *k.ú. Hracholusky nade Mží, extravilán obce Hracholusky (součást obce Úlice), traťový úsek, definiční úsek 0203, 08 Kozolupy - Pňovany, další viz PD*
- stavebník, investor /vlastník: *ČR- Správa železnic, státní organizace, IČ: 70994234*
- dotčené pozemky, zejm. p.p.č.: *87/13, 408/1,2,3, 76/3,4,37,38,39, 404/1,29 v k.ú. Hracholusky nade Mží, další viz PD*
- dotčené veřejně přístupné PK, zejm.: *úcelová (VÚK, zčásti panelová)-obslužná k dráze, zejm. na p.p.č. 408/1,2,3, hlavní příjezd i sjezd ze silnice III/180 49 -stávající*
- zpracovatel PD: *Ing. Jan Grepl, ČKAIT 1202095, a další viz žadatel*
- stupeň projektové dokumentace (PD): *pro společné územní a stavební řízení (DÚR, DSP), PD 08/2021 / stavební úpravy,*

z hlediska silničního hospodářství a ochrany chráněných veřejných zájmů ve smyslu platných ustanovení cit. zákona č. 13/1997 Sb., pro účely zák. č. 183/2006 Sb. o územním plánování a stavebním řádu, v platném znění (*stavební zákon, SZ*), sděluje:

- shora uvedený záměr, stavba, nepodléhá vydání závazného stanoviska zdejšího odboru ve smyslu ust. § 149 odst. 2 zák. č. 500/2004 Sb., správní řád (*SŘ*), v platném znění, resp. ust. § 40 odst. 4 písm. d) *ZPK*; dopravní obslužnost sousedních pozemků/nemovitostí nebude dotčena, případně bude adekvátním způsobem zajištěna
- stavba se všemi objekty, součástmi i příslušenstvím (*PD i způsob provedení*) bude v souladu mj. s platnými technickými i zvláštními předpisy (zejm. *ČSN 736110, 736101, 736005*), v koordinaci se sousedními veřejnými stavbami v místě, zejm. *PK vč. všech součástí a příslušenství, se zachováním/zajištěním stability, konstrukce, systému odvodnění PK, dopravního opatření, dopravního prostoru (DP), apod.; stavební objekty nebo úpravy ani technická zařízení nebudou tvořit pevnou překážku v provozu ani DP PK, ani v rozhledových polích křížení PK nebo jiných připojení/sjezdech, apod.; projektant odpovídá za PD stavby jako celku, správnost, celistvost, úplnost a bezpečnost stavby provedené podle jím zpracované PD a proveditelnost stavby podle této PD, jakož i za technickou a ekonomickou úroveň PD, včetně vlivů na životní prostředí, s cílem bezpečného užívání k určenému účelu bez závad a to jak v průběhu výstavby, tak k trvalému užívání*
- v případě potřeby dopravně inženýrských opatření (*DIO*) na PK k realizaci stavby bude návrh *DIO* součástí *PD* - přechodnou úpravu provozu na veřejných PK stanoví zdejší *SSO* v souladu s ust. § 77 zák.č. 361/2000 Sb., na žádost zhotovitele (*nejdříve však po pravomocném povolení stavby*), který je držitelem oprávnění k předmětné činnosti, spolu s odpovídajícím návrhem *DIO* zpracovaným v souladu s platnými zásadami *TP 66* a vyhl. č. 294/2015 Sb.; v případě vstupu do silnice (*záboru, jiného omezení*) požádá obdobně o povolení zvláštního užívání dotčeného úseku silnice (*ZUS*) v souladu s ust. § 25 *ZPK*, případně i o uzavírku provozu na silnici podle ust. § 24 *ZPK*.

Pavla F r o ň k o v á
otisk úředního razítka

Pavla F r o ň k o v á
silniční správní orgán MÚ Nýřany

IČ: 00258199
DIČ: CZ00258199

BANKOVNÍ SPOJENÍ : Komerční banka Nýřany, č.ú. 27-9186490247/0100 - výdaj.účet
č.ú. 27-9186450237/0100 - příj.m.účet

MĚSTSKÝ ÚŘAD NÝŘANY

pracoviště Plzeň, Americká 39, 304 66 Plzeň
ODBOR ŽIVOTNÍHO PROSTŘEDÍ

Č. JEDNACÍ: OŽP-OTÝ/19337/2022
SPIS ZN.: MUNY/2624/2022/OŽP-OTÝ
VYŘÍZUJE: Ing. Lucie Otýsová
TEL.: 377 168 052
E-MAIL: lucie.otysova@nyrany.cz
PODEPISUJE: Ing. Petr Hauer
FUNKCE: vedoucí odboru

DATUM: 09.06.2022

Závazné stanovisko

Městský úřad Nýřany, pracoviště Plzeň, odbor životního prostředí jako vodoprávní úřad věcně příslušný podle ustanovení § 15 odst. 5, ust. § 104 odst. 2 písm. c) a ust. § 106 odst. 1 zákona č. 254/2001 Sb., o vodách a o změně některých zákonů (vodní zákon), ve znění pozdějších předpisů, jako speciální stavební úřad podle ust. § 15 odst. 1 písm. d) zákona č. 183/2006 Sb., o územním plánování a stavebním řádu (stavební zákon), ve znění pozdějších předpisů, místně příslušný správní orgán podle ust. § 11 odst. 1 a dotčený orgán dle ust. § 136 odst. 1 písm. b) zákona č. 500/2004 Sb., správní řád, ve znění pozdějších předpisů, na základě žádosti o udělení souhlasu vodoprávního úřadu, kterou podala společnost

Správa železnic, s. o., IČO: 70892156, se sídlem Dlážděná 1003/7, 110 00 Praha, zastoupena plnou mocí společnosti DIPONT s.r.o., IČO: 28693094, se sídlem Klášská 1432/18, 400 01 Ústí nad Labem

u d ě l u j e s o u h l a s formou závazného stanoviska

dle ust. § 17 odst. 1 písm. a) vodního zákona a ust. § 149 odst. 1 správního řádu

ke stavebnímu záměru **zajištění stability svahů náspů železniční trati v úseku Kozolupy – Ošelín – SO 11-11-01 (Odvodnění paty násypu v km 366,720-366,900)** na pozemcích parc. č. 87/13 (trvalý travní porost) a 408/3 (ostatní plocha) v k. ú. Hracholusky nade Mží, obci Úlice v Plzeňském kraji, na kterých se nachází koryto vodního toku.

Lokalita stavby se nachází v povodí drobného vodního toku Hracholuský potok, IDVT: 10250556, č. h. p. 1-10-01-1750-0-00, který je ve správě Lesů ČR, s. p. Vodní útvar povrchových vod: BER_0170 Mže od hráze nádrže Hracholusky po ústí do toku Berounka, vodní útvar podzemních vod: 62210 Krystalinikum v mezipovodí Mže pod Stříbrem, HGR 6221.

Popis předloženého záměru: SO 11-11-01 (Hracholusky) – Odvodnění paty násypu v km 366,720-366,900:

V současnosti dochází k odplavování paty svahu, zvětšování erozní rýhy a tím ke snižování stability svahu tělesa násypu. V rámci tohoto SO bude pro zajištění odvodu srážkových vod a pro prevenci vzniku erozní rýhy proveden zpevněný příkop u paty svahu násypu. Zpevněný příkop navazuje na vyústění zpevněného příkopu odvodnění zářezu v km 366,930. Zpevněný příkop bude vyústěn do Hracholuského potoka, v blízkosti mostu v km 366,730. Erozní rýha bude zasypana a zhutněna materiálem z výkopu pro příkop

Orientační určení polohy vyústění žlabu v souřadnicovém systému S-JTSK: X, Y = 1063946, 837467.

Podmínky pro souhlas ke stavbě:

1. Stavební záměr bude proveden dle předloženého projektu „**Zajištění stability svahů náspů v úseku Kozolupy – Ošelín trati Plzeň – Cheb**“, který vypracovala společnost DIPONT s.r.o. – Ing. Jan Grepl v měsíci 08/2021.

2. Stavební činností nedojde ke znečištění podzemních a povrchových vod.

3. Budou splněny podmínky ze stanoviska správce vodního toku, tj. Lesy ČR, s. p., OŘ západní Čechy, č. j. LCR945/002489/2022 ze dne 01.04.2022:

- V průběhu prací nedojde k znečištění vodního toku nebo k jakémukoliv dotčení koryta toku. Uskladňování PHM, olejů a ostatních závadných látek včetně jejich doplňování do strojů bude prováděno výhradně mimo území, kde by mohlo dojít ke splavení látek do toku.
- Správce toků nenese žádnou odpovědnost za škody způsobené vodním tokem na majetku na výše uvedené akci.
- V případě poškození potrubí nebo čela propustku pod panelovou cestou v průběhu stavby, bude propustek opraven na náklady investora stavby.
- Správce toků bude informován o průběhu prací týkajících se toků v naší správě. Zahájení a ukončení prací bude oznámeno správci toků (Ing. Ondřej Valent, tel. 725 257 293, ondrej.valent@lesy-cr.cz).

TELEFON: 377 168 001
FAX: 377 168 002

E – MAIL: podatelna@nyrany.cz

BANKOVNÍ SPOJENÍ:
Komerční banka Plzeň
výdajový účet: 27-9186490247/0100
příjmový účet: 27-9186450237/0100

IČO:
00 258 199

MĚSTSKÝ ÚŘAD NÝŘANY

pracoviště Plzeň, Americká 8/39, 304 66 Plzeň

ODBOR ŽIVOTNÍHO PROSTŘEDÍ

SPIS. ZN.: MUNY/1280/2022/OŽP-Čel
ČÍSLO JEDNACÍ: OŽP-Čel/9694/2022

DATUM: 22. 03. 2022

VYŘIZUJE: Ing. Klára Čeloudová
TEL.: 377168026
E-MAIL: klara.celoudova@nyrany.cz

PODEPISUJE: Ing. Petr Hauer
FUNKCE: vedoucí odboru

ZÁVAZNÉ STANOVISKO

Městský úřad Nýřany, pracoviště Plzeň, odbor životního prostředí jako příslušný orgán ochrany přírody a krajiny podle ustanovení § 77 odst. 1 písm. a) zákona č. 114/1992 Sb., o ochraně přírody a krajiny ve znění pozdějších předpisů (dále jen „zákon“), posoudil žádost **Správy železnic, s.o., IČO: 709 94 234, sídlem Dlážděná 1003/7, 110 00 Praha 1 zastoupena plnou mocí společností DIPONT, s.r.o., IČO: 286 93 094, sídlem Libouchec 505, 403 35 Libouchec**

dle ustanovení § 4 odst. 2 zákona vydává

s o u h l a s

k zásahu do významného krajinného prvku – Hracholuský potok v k. ú. Hracholusky nade Mží, zpevněný příkop u paty tělesa násypu – vyústění do potoka.

Souhlas je vydán za těchto podmínek:

1. Zásah bude řešen v nejnutnějším rozsahu stavby uvedeném v příložené PD z 8/2021, zodpovědný projektant Ing. K. Grepl, odvodnění paty násypu v km 366,720-366-900. Zásah spočívá v odvodnění paty tělesa s vyústěním do Hracholuského potoka přes kamennou dlažbu.
2. Zásahem nedojde k dotčení vzrostlých dřevin a zapojeného porostu, nedotčené dřeviny budou po dobu realizace zásahu chráněny proti poškození a znehodnocení.
3. V případě kácení, bude toto kácení řešeno dle ust. zákona ve spojení s vyhláškou č. 189/2013 Sb., o ochraně dřevin a povolování jejich kácení s příslušným orgánem ochrany přírody a krajiny. Toto případné kácení je přípustné jen v obecně stanovené době vegetačního klidu, to je období od 1.10. do 31.3. běžného roku.
4. Vhodně zvolenou mechanizací bude zabráněno úniku škodlivých látek do okolí a do vodního toku.
5. Nedojde k poškození vodního toku, jeho břehů, nivelety koryta a jiných vlastností.
6. Jakékoliv úniky a jiné stavební řešení bude projednáno se správcem vodních toků.
7. Veškeré změny oproti doložené dokumentaci budou v předstihu konzultovány s orgánem ochrany přírody a krajiny.
8. Tento souhlas je platný 2 roky ode dne jeho vydání.
9. Zahájení bude oznámeno orgánu ochrany přírody.

TELEFON: 377 168 001

FAX: 377 168 002

E – MAIL: podatelna@nyrany.cz

BANKOVNÍ SPOJENÍ:

Komerční banka, a. s.

Příjmový účet: 27-9186450237/0100

Výdajový účet: 27-9186490247/0100

IČO: 00 25 81 99

DIČ: CZ 00 25 81 99

Odůvodnění

Odbor životního prostředí MěÚ Nýřany, pracoviště Plzeň jako místně příslušný orgán ochrany přírody a krajiny obdržel žádost Správy železnic, s.o., IČO: 709 94 234, sídlem Dlážděná 1003/7, 110 00 Praha 1 zastoupena plnou mocí společností DIPONT, s.r.o., IČO: 286 93 094, sídlem Libouchec 505, 403 35 Libouchec o vydání závazného stanoviska k zásahu do významného krajinného prvku „Hracholuský potok v k. ú. Hracholusky nade Mží, zpevněný příkop u paty tělesa násypu – vyústění do potoka“.

Podáním žádosti bylo zahájeno správní řízení ve výše uvedené věci, v řešené věci se jedná o provedení zásahu v rámci uajištění stability svahů naspů v úseku Kozolupy – Olešín trati Plzeň – Cheb.

Za předpokladu, že realizace zásahu proběhne podle předloženého záměru a budou dodrženy podmínky závazného stanoviska, které mají minimalizovat možnost negativního ovlivnění předmětů ochrany přírody, orgán ochrany přírody a krajiny souhlasí.

Poučení

Závazné stanovisko vydané podle § 149 správního řádu není samostatným rozhodnutím a je závazné pro výrokovou část navazujících rozhodnutí vydaných v souladu dle zvláštních právních předpisů (např. zákon č. 254/2001 Sb., o vodách, zákon č. 114/1992 Sb., o ochraně přírody a krajiny, zákon č. 13/1997 Sb., o pozemních komunikacích a dalších souvisejících zákonu se stavbou, vše ve znění pozdějších předpisů).

Otisk úředního razítka

Ing. Petr H a u e r
vedoucí odboru životního prostředí

Účastníci řízení:

- DIOPNT s.r.o., Klíšská 1432/18, 400 01 Ústí nad Labem, Bc. K. Brabcová, DiS.

Na vědomí

- Krajský úřad Plzeňského kraje – odbor dopravy.
- Obec Úlice.

MĚSTSKÝ ÚŘAD NÝŘANY

pracoviště Plzeň, Americká 8/39, 304 66 Plzeň

ODBOR ŽIVOTNÍHO PROSTŘEDÍ

SPIS. ZN.: MUNY/1309/2022/OŽP-Čel
ČÍSLO JEDNACÍ: OŽP-Čel/9793/2022

DATUM PODPISU: 22. 03. 2022

VYŘIZUJE: Ing. Klára Čeloudová
TEL.: 377 168 026
E-MAIL: klara.celoudova@nyrany.czPODEPISUJE: Ing. Petr Hauer
FUNKCE: vedoucí odboru

ZÁVAZNÉ STANOVISKO

Městský úřad Nýřany, pracoviště Plzeň, odbor životního prostředí jako dotčený orgán ve smyslu § 136 odst. 1 zákona č. 500/2004 Sb., správní řád, ve znění pozdějších předpisů, (dále jen „správní řád“), jako místně příslušný dle ust. § 11 správního řádu a věcně příslušný orgán ochrany zemědělského půdního fondu podle ustanovení § 15 písm. j) zákona č. 334/1992 Sb., o ochraně zemědělského půdního fondu ve znění pozdějších předpisů (dále jen „zákon“) vydává na základě žádosti podané **Správou železnic, s.o., IČO 709 94 234, sídlem Dlážděná 1003/7, 110 00 Praha 1 zastoupena plnou mocí společností DIPONT, s.r.o., IČO: 286 93 094, sídlem Libouchec 505, 403 35 Libouchec** postupem podle § 149 správního řádu toto závazné stanovisko:

podle § 9 odst. 8 zákona o ochraně zemědělského půdního fondu

s o u h l a s í

s **trvalým odnětím 0,0145ha zemědělské půdy** ze zemědělského půdního fondu, druh pozemku trvalý tra orná půda za účelem akce „zajištění stability svahů náspů v úseku Kozolupy – Ošelín trati Plzeň – Cheb“. Odnětí zemědělské půdy ze zemědělského půdního fondu se týká pozemků

Parcelní číslo	Celková výměra m ²	Trvalé odnětí m ²	Dočasné odnětí m ²
87/13	31	-	17
76/37	24 716	106	329
76/38	4 724	16	50
76/39	21 361	23	63

vše v k. ú. Hracholusky nade Mží

Městský úřad Nýřany, pracoviště Plzeň současně v souladu s ust. § 4,8,9 – odst. 6 zákona o ochraně zemědělského půdního fondu stanoví investorovi následující povinnosti:

1. Na základě projektové dokumentace bude provedeno vytýčení hranice odnětí půdy a zajištěno její nepřekročení.

TELEFON: 377 168 001

FAX: 377 168 002

E-MAIL: podatelna@nyrany.cz

BANKOVNÍ SPOJENÍ:

Komerční banka, a. s.

Příjmový účet: 27-9186450237/0100

Výdajový účet: 27-9186490247/0100

IČO: 00 25 81 99

DIČ: CZ 00 25 81 99

2. Před zahájením stavby skrýt odděleně svrchní kulturní vrstvu půdy, popřípadě i hlouběji uložené zúrodnění schopné zeminy na celé dotčené ploše odnímané zemědělské půdy a zajistit její hospodárné využití. Vytěžená kulturní zemina cca 22 m³ bude hospodárně využita v rámci úprav pozemku v okolí stavby.
3. Skrývaná kulturní vrstva půdy bude do doby jejího využití uložena na pozemku investora p. č. 76/39, na složišti (deponii), kde bude zajištěno její řádné ošetřování a ochrana před znehodnocením a velkými ztrátami.
4. O činnostech souvisejících se skrývkou, přemístěním, rozprostřením či jiným využitím, uložením a ošetřováním skrývaných kulturních vrstev půdy, vést protokol (pracovní deník) s uvedením všech skutečností pro posouzení správnosti, úplnosti a účelnosti využívání skrytých zemin.
5. Pokud by výstavbou došlo k znepřístupnění některých zemědělských pozemků, je nutné zřídit na ně na vlastní náklady náhradní vjezdy dle dispozic vlastníků (nájemců) pozemků.
6. Umístění staveb musí být provedeno tak, aby co nejméně narušovalo organizaci zemědělského půdního fondu, hydrologické a odtokové poměry v území a nedocházelo k poškozování zemědělského půdního fondu.
7. Učinit opatření k zabránění úniku látek (zejména pevných a kapalných), poškozujících zemědělský půdní fond a jeho vegetační kryt.
8. Provádět práce tak, aby na zemědělském půdním fondu a jeho vegetačním krytu došlo k co nejmenším škodám.
9. Do kolaudace stavby nebo k jejímu převzetí do užívání (v případě, že kolaudace nebude prováděna) bude provedeno oddělení pozemků, které budou nadále ve vlastnictví investora.
10. Pozemky, které budou dočasně odňaty ze zemědělského půdního fondu, budou do 1 roku od započetí prací vráceny do původního stavu, včetně zpětné rekultivace, v opačném případě podá investor popřípadě jím zastoupená osoba, žádost o souhlas s dočasným odnětím pozemků ze ZPF.
11. **Oznámení o zahájení stavebního záměru stavby a to 15 dní před jeho zahájením příslušnému orgán ochrany zemědělského půdního fondu.**

Na tento záměr (stavbu) se **nevztahuje** povinnost platit finanční odvody dle § 11a odst. 1 písm. a) zákona, odvod za trvale odňatou půdu se nehradí pro stavby drah včetně jejich součástí, je-li stavebníkem a následně vlastníkem stát, proto Městský úřad Nýřany, pracoviště Plzeň, odbor životního prostředí dále nestanovuje odvod finančních prostředků.

Dle § 10 odst. 1 zákona je tento souhlas k odnětí půdy ze zemědělského půdního fondu závaznou součástí rozhodnutí, která budou ve věci vydána dle zvláštních předpisů. Platnost vydaného souhlasu je totožná s platností těchto rozhodnutí a prodlužuje se současně s prodloužením jejich platnosti dle zvláštních předpisů.

Dle § 10 odst. 3 zákona je tento souhlas k odnětí půdy ze zemědělského půdního fondu platný podobu 3 let ode dne jeho oznámení žadateli, nestane-li se podkladem pro řízení dle zvláštních právních předpisů (viz. § 10 odst. 1 zákona).

Dle § 10 odst. 4 slouží jako podklad pro zápis změny druhu pozemku v katastru nemovitostí pravomocné rozhodnutí podle zvláštních právních předpisů, pro které je souhlas s odnětím ze zemědělského půdního fondu podkladem, popřípadě pravomocné rozhodnutí o souhlasu s odnětím zemědělské půdy ze zemědělského půdního fondu (§21).

Odůvodnění

MěÚ Nýřany obdržel žádost o souhlas s trvalým odnětím půdy ze ZPF dle § 9 odst. 8 zákona o ochraně ZPF společnosti DIPONT, s.r.o., IČO: 286 93 094, sídlem Libouchec 505, 403 35 Libouchec zastupující plnou mocí Správu železnic, s.o., IČO 709 94 234, sídlem Dlážděná 1003/7, 110 00 Praha 1.

V rámci běžné úřední činnosti byla posuzovaná žádost v souladu se zákonem o ochraně ZPF, žádost obsahovala všechny údaje a přílohy a mohlo být uděleno závazné stanovisko.

Vzhledem k tomu, že záměr (stavba) „Zajištění stability svahů náspů v úseku Kozolupy – Ošelín trati Plzeň - Cheb na pozemcích p. č. 87/13, 76/37, 76/38, 76/39 v k. ú. Hracholusky nade Mží, druh pozemku trvalý travní porost, orná půda je realizována dle ust. § 11a odst. 1 písm. a) odvod finančních prostředků stanoven nebude.

Poučení

Závazné stanovisko vydané dle § 149 správního řádu není samostatným rozhodnutím a je závazné pro výrokovou část navazujících rozhodnutí vydaných v souladu se zákonem č. 183/2006 Sb., stavební zákon.

Proti tomuto stanovisku se samostatně nelze odvolat.

Otisk úředního razítka

Ing. Petr H a u e r
vedoucí odboru životního prostředí

Obdrží žadatel popřípadě jím pověřená osoba/y:

- DIPONT, s.r.o., Klíšská 1432/18, 400 01 Ústí nad Labem, Bc. K. Brabcová, DiS.

Na vědomí:

- Krajský úřad Plzeňského Kraje – odbor dopravy.
- Ondřej Bělohav, Hracholusky 8, 330 33 Úlice.
- Petra Hochmannová, č. p. 146, 330 36 Pernarec.
- Ing. Vlastimil Vlk, Květná 710/29, 326 00 Plzeň.
- Státní pozemkový úřad, Husinecká 1024/11a, 130 00 Praha 3.

MĚSTSKÝ ÚŘAD STŘÍBRO

Odbor výstavby a územního plánování

Masarykovo náměstí 1, 349 01 STŘÍBRO

Tel. +420 374 801 111, Fax +420 374 801 331, Email: posta@mustribro.cz

Č.j.: 2786/OVÚP/21-2/Ha

Ve Stříbře dne 23. 12. 2021

E.č. písemnosti: 27401/21-STRIBRO

Oprávněná úřední osoba: Bc. Hanzlíček

Tel: 374801140

Email: hanzlicek@mustribro.cz

Městský úřad Stříbro, odbor výstavby a územního plánování, odd. Silniční správní úřad místně příslušný podle § 11 odst. zákona č. 500/2004 Sb., správní řád, v platném znění (dále „správní řád“), vydává toto závazné stanovisko:

Městský úřad Stříbro, odbor výstavby územního plánování, jako věcně a místně příslušný orgán státní správy – silniční správní úřad dle § 40 odst. 4 zákona č. 13/1997 Sb., o pozemních komunikacích, v platném znění (dále „silniční zákon“) a v souladu s ustanovením § 11 zákona č. 500/2004 Sb., správní řád, v platném znění (dále jen „správní řád“), přezkoumal záměr:

„Zajištění stability svahů náspů v úseku Kozolupy – Ošelín, trati Plzeň – Cheb,“

kde, záměrem budou dotčeny pozemky p.p.č. 804/1 k.ú. Vrbice u Stříbra; p.p.č. 179 k.ú. Nynkov; p.p.č. 592/1 k.ú. Svinná u Stříbra; p.p.č. 617 k.ú. Vranov u Stříbra; p.p.č. 1090/11, p.p.č. 1091, p.p.č. 1090/21, p.p.č. 1090/14 a p.p.č. 1090/1 vše k.ú. Svojšíň.

V souladu s ustanovením § 149 odst. 1 správního řádu pak vydává **souhlasné závazné stanovisko** k umístění a provedení stavby

„Zajištění stability svahů náspů v úseku Kozolupy – Ošelín, trati Plzeň – Cheb,“

s touto podmínkou:

- Vyžádají-li si práce spojené se zajišťováním stability svahů náspů trati omezení provozu na silnicích nebo zvláštní užívání silnic, bude o toto s předstihem požádáno na zdejší silniční správní úřadě MěÚ Stříbro.

Odůvodnění:

Městský úřad Stříbro, odbor výstavby a územního plánování, úřad územního plánování obdržel dne 12.11.2021 žádost Správy železnic, státní organizace, IČ 70994234, se sídlem Dlážďená 1003/7, 110 00 Praha 1, zastoupená na základě plné moci DIPONT, s.r.o., IČ 28693094, se sídlem Libouchec č.p. 505, 403 35, o závazné stanovisko k záměru „Zajištění stability svahů náspů v úseku Kozolupy – Ošelín, trati Plzeň – Cheb“.

Předmětem projektové dokumentace zvýšení bezpečnosti drážní dopravy zajištěním stability drážního tělesa a zajištění bezpečného pohybu drážních vozidel a drážních zaměstnanců. Na území správního orgánu je stavba členěna:

SO 12 – 20 – 01 Přechodová oblast propustku v ev. Km 379,863 (úsek 10).

V tomto objektu je navržena kompletní rekonstrukce přechodové oblasti. V rámci prací bude snesena kolej, stávající zásyp za opěrami bude odtěžen. Na opěrách mostu bude opravena izolace, bude provedena nová svislá drenáž a bude nově vybudováno odvodnění mostní opěry vodorovnou drenáží. Nakonec bude proveden nový zásyp přechodové oblasti a ZKPP dle SŽ S4.

SO 13 – 10 – 01 Drážní stezka v km 384,350 – 384,500 (úsek 6A).

V tomto objektu je navrženo zajištění drážní stezky. Vzhledem k tomu, že nedochází k rozpadu GPK a pro potřebnou minimalizaci výluk, je navrženo využít systému zajištění drážní stezky spočívajícím v instalaci ocelových trubkových zápor zapuštěných do cementové malty. Nad úrovní terénu jsou záporů doplněny pažinami z C-profilů z ocelového plechu.

SO 14 – 20 – 01 Přechodová oblast mostu v ev. Km 390,780 (úsek 4B).

V tomto objektu je navržena kompletní rekonstrukce přechodové oblasti. V rámci prací bude snesena kolej, stávající zásyp za opěrami bude odtěžen. Na opěrách mostu bude opravena izolace, bude provedena nová svislá drenáž a bude nově vybudováno odvodnění mostní opěry vodorovnou drenáží. Nakonec bude proveden nový zásyp přechodové oblasti a ZKPP dle SŽ S4.

SO 15 – 11 – 01 – Zajištění svahů v km 392,780 – 392,810 (úsek 5A).

V tomto objektu je navrženo provedení odláždění kolem výtokové části propustku. Odláždění bude opřeno do vodorovných železobetonových prahů, které budou ke svahu tělesa přikotveny trvalými tyčovými kotvami. Pod dlažbou bude svah zpevněn tyčovými kotvami (hřebíky).

Stavba nevyžaduje napojení na technickou a dopravní infrastrukturu. V době provádění prací bude osobní doprava zajištěna náhradní autobusovou dopravou, nákladní doprava bude přerušena nebo odkloněna po jiné trati. Doprava stavebního materiálu bude zajištěna po kolejích nebo nákladními auty po polních a lesních komunikacích. Stavbou dle předložené projektové dokumentace nebudou dotčeny žádné pozemní komunikace.

Z výše uvedených důvodů **je posuzovaný záměr přípustný**. Realizací stavebního záměru nebude ohrožena bezpečnost silničního provozu. Vyžadají-li si práce spojené se zajišťováním stability svahů naspů trati omezení provozu na silnicích nebo zvláštní užívání silnic, bude o toto s předstihem požádáno na zdejším silničním správním úřadě MěÚ Stříbro.

Informace:

Proti tomuto závaznému stanovisku nelze v souladu s ustanovením § 149 odst. 1 správního řádu podat samostatné odvolání, neboť tento úkon není samostatným rozhodnutím ve správním řízení. Obsah tohoto závazného stanoviska je závazný pro výrokovou část navazujícího rozhodnutí správního orgánu. Odvolání je možné až proti rozhodnutí, které je podmíněné tímto závazným stanoviskem.

Bc. Vladislav Hanzlíček v.r.
vedoucí odboru výstavby a územního plánování

Obdrží:

DIPONT, s.r.o., IČ 28693094, se sídlem Libouchec č.p. 505, 403 35

Na vědomí:

vlastní

Vypraveno dne:

MĚSTSKÝ ÚŘAD STŘÍBRO

Masarykovo náměstí 1, 349 01 STŘÍBRO

Tel. +420 374 801 111 , Fax +420 374 801 331 , E-mail : posta@mustribro.cz

VÁŠ DOPIS Č. J.:

ZE DNE: 12.11.2021

EVID. Č.: 24211/21

NAŠE Č. J.: 2232/ŽP/21

VYŘIZUJE: Alena Dvořáková

TELEFON: 374 801 152

E-MAIL: dvorakova@mustribro.cz

DATUM: 10.12.2021

Dipont s.r.o. – projektová a inženýrská
činnost
IDDS: ye7y4jn

Souhrnné stanovisko odboru životního prostředí

Městský úřad Stříbro, odbor životního prostředí obdržel dne 12.11.2021 žádost od žadatele, kterým je Dipont s.r.o. – projektová a inženýrská činnost, IČ: 28693094, Libouchec 505, Libouchec 403 35, o souhrnné vyjádření odboru životního prostředí k projektové dokumentaci na akci „**Zajištění stability svahů náspů v úseku Kozolupy – Ošelín trati Plzeň - Cheb**“.

Záměr řeší zajištění stability svahů náspů, drážní stezku, přechodovou oblast propustku a přechodovou oblast mostu. Záměr bude realizován na pozemcích p.č. 804/1 v k.ú. Vrbice u Stříbra, p.č. 179 v k.ú. Řebří, p.č. 617 a 592/1 v k.ú. Svinná u Stříbra a p.č. 1090/11, 1091, 1090/21, 1090/14 a 1090/1 v k.ú. Svojšín.

Dokumentaci ve stupni PDPS zpracoval Ing. Jan Grepl, datum zpracování 08/2021.

Městský úřad Stříbro, odbor životního prostředí vydává k předložené projektové dokumentaci toto stanovisko, které vyjadřuje stanoviska jednotlivých dotčených orgánů na úseku životního prostředí chránící veřejné zájmy podle následujících zvláštních předpisů:

Stanovisko Městského úřadu Stříbro, odboru životního prostředí k předloženému projektu:

1. Ochrana přírody a krajiny

Kácení dřevin rostoucích mimo les podléhá oznámení (§ 8 odst. 2 zákona) věcně a místně příslušnému orgánu ochrany přírody, tj. MěÚ Stříbro, odboru ŽP (týká se SO 14-20-01, SO 12-20-01, SO 15-11-01 a SO 13-11-01) s náležitostmi dle § 4 vyhlášky MŽP č. 189/2013 Sb., v platném znění.

Při provádění stavby nebudou poškozeny a zničeny dřeviny rostoucí mimo les nacházející se v blízkosti stavebních objektů; v případě potřeby budou dřeviny ochráněny vhodným bedněním popř. vyvázány v souladu s normou ČSN 83 9061 Technologie vegetačních úprav v krajině – Ochrana stromů, porostů a vegetačních ploch při stavebních pracích.

2. ZPF

MěÚ Stříbro, odbor životního prostředí jako příslušný správní orgán ochrany ZPF konstatuje k předložené PD, že je zde uvedeno, že pro lokalitu SO 11-11-01 (Hracholusky) bude nutno požádat o souhlas k trvalému a dočasnému vynětí ze ZPF (nad 1 rok).

Tato lokalita je popsána na straně č.6 se seznamem pozemků. Toto katastrální území tj. Hracholusky nade Mží, nespadá do obvodu ORP Stříbro.

3. Odpadové hospodářství

Se všemi odpady vzniklými realizací stavby bude nakládáno v souladu se zákonem č. 541/2020 Sb., o odpadech. Pro případnou kontrolu správního orgánu v oblasti odpadového hospodářství budou uchovány doklady o likvidaci vzniklých odpadů.

Upozorňujeme na povinnost původce stavebního a demoličního odpadu, které sám nezpracuje, mít jejich předání podle § 13 odst. 1 písm. e) v odpovídajícím množství zajištěno písemnou smlouvou před jejich vznikem § 15 odst. 2 písm. c).

4. PUPFL

Stavba se nachází v ochranném pásmu lesa a je třeba požádat zdejší orgán státní správy lesů (MěÚ Stříbro, odbor životního prostředí, Miloš Steiner – tel.: 374 801 155) o vydání samostatného závazného stanoviska dle ust. § 14 odst. 2 zákona č. 289/1995 Sb., o lesích, ve znění pozdějších právních předpisů ke stavbě do vzdálenosti 50 m od okraje lesa.

5. Ochrana vod

K předloženému záměru nemáme připomínek. Jelikož stavba svým charakterem nebude mít vliv na vodní poměry v dotčených územích v působnosti MěÚ Stříbro, ŽP, nebude vodoprávní úřad k tomuto záměru vydávat závazné stanovisko. Upozorňujeme, že záměrem budou dotčeny vodní toky a je proto zapotřebí vyžádat stanoviska správců těchto dotčených vodních toků, jako i stanovisko správce povodí.

6. Ochrana ovzduší

Z hlediska ochrany ovzduší nemá Městský úřad Stříbro, odbor životního prostředí k realizaci akce připomínek.

„otisk úředního razítka“

Jana Šauerová
vedoucí odboru ŽP

Na vědomí
vlastní

MĚSTSKÝ ÚŘAD STŘÍBRO

Masarykovo náměstí 1, 349 01 STŘÍBRO

Tel. +420 374 801 111 , Fax +420 374 801 331 , Email : posta@mustribro.cz

Vypraveno dne: 07.03.2022

VÁŠ DOPIS:

ZE DNE :

NAŠE Č.J: 356/ŽP/22

VYŘIZUJE: Steiner Miloš

TELEFON: 374801155

E-MAIL: steiner@mustribro.cz

DATUM: 07.03.2022

Bc. Kateřina Brabcová, DiS
referent

DIPONT s.r.o. -
projektová a inženýrská činnost

Klíšská 1432/18
400 01 Ústí nad Labem

I

Závazné stanovisko podle § 149 zákona č. 500/2004 Sb., správní řád, k umístění stavby „Zajištění stability svahů náspů v úseku Kozolupy – Ošelín trati Plzeň – Cheb SO 13 – 10 – 01 Drážní stezka v km 384,350 – 384,500 (úsek 6A) SO 15 – 11 – 01 Zajištění svahů v km 392,780 – 392,810 (úsek 5A) SO 12 – 20 – 01 Přechodová oblast propustku v ev. Km 379,863 (úsek 10) SO 14 – 20 – 01 Přechodová oblast mostu v ev. Km 390,780 (úsek 4B) Investor: SŽ, s.o. Katastrální území: Svinná u Stříbra, Vrbice u Stříbra, Svojsín, Nynkov.“.

Městský úřad Stříbro – obecní úřad obce s rozšířenou působností jako orgán státní správy lesů příslušný podle § 7 odst. 2 zákona č. 128/2000 Sb., o obcích (obecní zřízení), ve znění pozdějších předpisů a podle § 48 odst. 2 písm. c) zákona č. 289/1995 Sb., o lesích a o změně a doplnění některých zákonů (lesní zákon), ve znění pozdějších předpisů ,

vydává souhlas

podle § 14 odst. 2 lesního zákona s umístěním stavby: „Zajištění stability svahů náspů v úseku Kozolupy – Ošelín trati Plzeň – Cheb SO 13 – 10 – 01 Drážní stezka v km 384,350 – 384,500 (úsek 6A) SO 15 – 11 – 01 Zajištění svahů v km 392,780 – 392,810 (úsek 5A) SO 12 – 20 – 01 Přechodová oblast propustku v ev. Km 379,863 (úsek 10) SO 14 – 20 – 01 Přechodová oblast mostu v ev. Km 390,780 (úsek 4B) Investor: SŽ, s.o. Katastrální území: Svinná u Stříbra, Vrbice u Stříbra, Svojsín, Nynkov.“.

Současně vydává souhlas s územním řízením.

Souhlas se uděluje za podmínek :

1. Stavbou nesmí být poškozeny nebo jinak ohroženy blízké lesní porosty a to jak v době realizace stavby, tak v době následujícího využívání.
2. Na lesní pozemky nesmí být ukládán žádný materiál, odpady nebo odpadky.
3. Lesní komunikace bude využívat po předchozí domluvě s vlastníkem.
4. Stavebník nebude využívat lesní pozemky k uskladnění materiálu a mechanizace .
5. pokud dojde v důsledku stavby k záboru lesních pozemků, bude požádáno před započítáním prací o odnětí (trvale i dočasné).

ODŮVODNĚNÍ:

Správní orgán vycházel při posuzování vlivů stavby na LPF z místních znalostí dané lokality, mapových podkladů a předložených dokumentů.

Jedná se o stavbu , která bezprostředně nenavazuje na pozemky PUPFLU.

MĚSTSKÝ ÚŘAD STŘÍBRO

Masarykovo náměstí 1, 349 01 STŘÍBRO

Tel. +420 374 801 111 , Fax +420 374 801 331 , Email : posta@mustribro.cz

Dle závěru správního orgánu nemůže stavba, dle předložených dokumentů negativně ohrozit pozemky PUPFL a proto vydal kladné stanovisko.

Toto stanovisko dle § 4 odst. 2 zákona jako podklad pro rozhodnutí podle zvláštního právního předpisu nebo územního souhlasu anebo ohlášení stavby je ve smyslu § 149 zákona č. 500/2004 Sb., správního řádu ve znění pozdějších úprav závazným stanoviskem a není samostatným správním rozhodnutím. Proti tomuto závaznému stanovisku se nelze odvolat.

„Otisk úředního razítka“

Jana Šauerová
vedoucí odboru

KRAJSKÁ HYGIENICKÁ STANICE PLZEŇSKÉHO KRAJE SE SÍDLEM V PLZNI

Skrétova 15, 30100, Plzeň, www.khsplzen.cz, e-mail: podatelna@khsplzen.cz, ID: samai8a

V Plzni dne 2. prosince.2021

Spis.zn.: KHSPL/32197/21/2021

Č.j. KHSPL/34268/21/2021

Vyřizuje: Ing. Jana Bělohávková

Telefon: 606 665 014, 377155252

Investor:

Správa železnic, státní organizace

Dlážděná 1003/7

110 00 Praha

IČ 709 94 234

Žadatel:

DIPONT, s.r.o.

Libouchec čp. 505

403 35 Libouchec

IČ 286 93 094

Věc: Zajištění stabilit svahů násypů v úseku Kozolupy – Ošelín na trati Plzeň - Cheb Závazné stanovisko k projektové dokumentaci pro územní a stavební řízení

Na základě žádosti Správy železnic, státní organizace, sídlo Dlážděná 1003/7, 110 00 Praha 1, IČ 709 94 234, jako investora stavby, zastoupeného na základě plné moci projekční firmou DIPONT, s.r.o., sídlo 403 35 Libouchec čp. 505, ze dne 15.11.2021, posoudila Krajská hygienická stanice Plzeňského kraje se sídlem v Plzni (dále jen KHS) jako orgán ochrany veřejného zdraví a současně jako dotčený správní úřad podle ustanovení § 77 zákona č. 258/2000 Sb., o ochraně veřejného zdraví a o změně některých souvisejících zákonů, ve znění pozdějších předpisů, a ustanovení § 4 odstavce 2 zákona č. 183/2006 Sb., o územním plánování a stavebním řádu (stavební zákon), ve znění pozdějších předpisů, a dle § 12 nař.vl.č. 272/2011 Sb. o ochraně zdraví před nepříznivými účinky hluku a vibrací, předloženou projektovou dokumentaci stavby pro územní a stavební řízení „Zajištění stability svahů násypů v úseku Kozolupy – Ošelín na trati Plzeň - Cheb“.

Po zhodnocení souladu předloženého záměru s požadavky předpisů v oblasti ochrany veřejného zdraví vydává Krajská hygienická stanice Plzeňského kraje se sídlem v Plzni toto závazné stanovisko:

S předloženou projektovou dokumentací pro územní řízení stavby „Zajištění stabilit svahů násypů v úseku Kozolupy – Ošelín na trati Plzeň - Cheb“ se s o u h l a s í.

Projekt řeší zvýšení bezpečnosti rážní dopravy zajištěním stability drážního tělesa, a to na trase železniční trati Plzeň – Cheb v úseku Kozolupy – Ošelín. Stavba bude realizována v extravilánu obcí s výjimkou Svojšína. Realizací stavby bude provedeno odvodnění paty násypu, přechodové oblasti mostů, ochrana kabelových vedení a zajištění svahů. Stavba bude probíhat ve výluce a společně se stavbou „Rekonstrukce vybraných lokalit železničního spodku v úseku Pňovany – Cheb“. Hluk ze stavební činnosti bude způsoben při očišťování horninových masivů. Stavební objekty se nenacházejí v blízkosti chráněných venkovních prostorů nebo chráněných venkovních prostorů staveb, stavební práce způsobující hluk budou prováděny výlučně v denní době.

Souhlasné, závazné stanovisko k předmětné PD bylo Krajskou hygienickou stanicí Plzeňského kraje se sídlem v Plzni vydáno na základě souladu předložené PD s požadavky platné legislativy.

Projektovou dokumentaci zpracovala firma DIPONT, s.r.o., Libouchec, datum 08/2021.

Ing. Jana Bělohávková – odborný rada

ředitelka odboru HOK PVZ

KHS Plzeňského kraje se sídlem v Plzni



HZSPX009OLJL



Hasičský záchranný sbor Plzeňského kraje

krajské ředitelství

Kaplířova 9, P. O. BOX 18, 320 00 Plzeň

Č. j.: HSPM- 358-2/2022 ÚPP
Datum: 1. 2. 2022
Vyřizuje: plk. Ing. Ivana Trusková
Tel.: 950 330 148
E-mail: ivana.truskova@hzspk.cz
Počet stran: 2
Počet příloh: 0

Dipont s.r.o.
Klíšská 1432/18
400 01 Ústí nad Labem

USNESENÍ

Hasičský záchranný sbor Plzeňského kraje (dále jen „HZS PK“) jako věcně a místně příslušný správní orgán ve smyslu ustanovení § 11 zákona č. 500/2004 Sb., správní řád, ve znění pozdějších předpisů (dále jen „správní řád“) a dále dle ustanovení § 26 odst. 2 písm. b) zákona č. 133/1985 Sb., o požární ochraně, ve znění pozdějších předpisů (dále jen „zákon o požární ochraně“) ve věci žádosti DIPONT s.r.o. doručené dne 19. 1. 2022 o vydání závazného stanoviska dotčeného orgánu na úseku požární ochrany ke stavbě:

Název stavby:

Zajištění stability svahů náspů v úseku Kozolupy - Ošelín trati Plzeň - Cheb

Místo stavby:

k.ú. Hracholusky nade Mží, Svinná u Stříbra, Vrbice u Stříbra, Svojšín, Nynkov

Stavebník:

Správa železnic, státní organizace, IČO 70994234,
Dlážděná 1003/7, Nové Město, 110 00 Praha 1

rozhodl takto:

V souladu s § 43 odst. 1 písm. b) zákona č. 500/2004 Sb., správní řád, ve znění pozdějších předpisů (dále jen „správní řád“) výše uvedené řízení o žádosti není zahájeno a věc se

o d k l á d á

z důvodu, že bylo učiněno podání, k jehož vyřízení není věcně příslušný žádný správní orgán.

Odůvodnění

HZS PK byla dne 19. 1. 2022 doručena žádost DIPONT s.r.o. o vydání závazného stanoviska dotčeného orgánu na úseku požární ochrany ke stavbě „Zajištění stability svahů náspů v úseku Kozolupy - Ošelín trati Plzeň - Cheb“.

K předložené žádosti byly předloženy tyto podklady:
dokumentace pro vydání společného povolení

vypracoval: *Ing. Jan Grepl*,
datum: 08/2021

HZS PK posouzením výše uvedené projektové dokumentace dospěl na základě § 39 odst. 1 zákona o požární ochraně v návaznosti na vyhlášku č. 460/2021 Sb., o kategorizaci staveb z hlediska požární bezpečnosti a ochrany obyvatelstva (dále jen „vyhláška o kategorizaci staveb“) k závěru, že se jedná o dokumentaci stavby, kterou lze s ohledem na kritéria a charakteristiky stavby začlenit jako stavbu kategorie 0, která nepředstavuje zvláštní nebezpečí.

Podle § 40 odst. 1 zákona o požární ochraně se státní požární dozor podle § 31 odst. 1 písm. b) a c) zákona o požární ochraně nevykonává u staveb kategorie 0 a I. Vzhledem k výše uvedenému HZS PK není dotčeným orgánem na úseku požární ochrany a ochrany obyvatelstva a v předmětné věci **není oprávněn k vydávání závazného stanoviska k výše uvedené stavbě**. Z uvedených důvodů HZS PK věc podle § 43 odst. 1 písm. b) správního řádu odložil, neboť bylo učiněno podání, k jehož vyřízení není věcně příslušný žádný správní orgán.

Poučení

Proti tomuto usnesení se lze do 15 dnů ode dne doručení jeho písemného vyhotovení odvolat k Ministerstvu vnitra – generálnímu ředitelství Hasičského záchranného sboru České republiky, a to podáním učiněným u Hasičského záchranného sboru Plzeňského kraje, krajské ředitelství, Kaplířova 9, P. O. BOX 18, 320 00 Plzeň nebo prostřednictvím datové schránky ID DS: p36ab6k. Lhůta pro podání odvolání běží ode dne následujícího po oznámení usnesení. Odvolání nemá v souladu s § 76 odst. 5 správního řádu odkladný účinek.

Otisk úředního razítka

plk. Ing. Ivana Trusková
vedoucí oddělení stavební prevence
úřední osoba



Pomáhat a chránit

KRAJSKÉ ŘEDITELSTVÍ POLICIE PLZEŇSKÉHO KRAJE

Územní odbor Tachov
Dopravní inspektorát

Č. j. KRPP-143797-2/ČJ-2021-031006

Tachov 8. prosince 2021

Počet stran: 1

DIPONT s.r.o.
Libouchec 505
403 35 Libouchec
IČO: 28693094**Zajištění stability svahů náspů v úseku Kozolupy – Ošelín na trati Plzeň - Cheb –
stanovisko k dokumentaci pro společné územní a stavební řízení**

Dopravní policie v Tachově souhlasí se zajištěním stability svahů náspů v úseku Kozolupy – Ošelín na železniční trati Plzeň – Cheb, v k.ú. Hracholusky nade Mží, Svinná u Stříbra, Vrbice u Stříbra, Svojšín, Nynkov, dle předložené projektové dokumentace pro územní a stavební řízení, zpracované f. DIPONT s.r.o., Ing. Jan Grepl, 08/2021, za respektování následující podmínky:

- V případě využití pozemní komunikace v rámci stavby bude před zahájením stavby projednáno dopravně inženýrské opatření se zdejšími DI.

Policie České republiky, jakožto dotčený orgán s předloženým návrhem souhlasí, neboť návrh odpovídá obecným požadavkům na bezpečnost a plynulost provozu na pozemních komunikacích.

Stanovisko s podmínkou platí i pro řízení správních úřadů.

Zpracoval:

por. Bc. Milan Tarbajovský
974337252npor. Bc. Václav Chudáček
komisař

Bc. Milan Tarbajovský

08.12.2021 08:48:22

Digitálně podepsal:
Bc. Milan Tarbajovský
POLICIE ČESKÉ REPUBLIKY

D vod: V zastoupení

www.policie.cz

Plánská 2032
347 01 TachovTel.: 974337259, 974337266
E-mail: epodatelna.policie@pcr.cz
ID DS: 5ixai69

KRAJSKÝ ÚŘAD PLZEŇSKÉHO KRAJE
ODBOR ŽIVOTNÍHO PROSTŘEDÍ
Škroupova 18, 306 13 Plzeň

Naše č. j.: PK-ŽP/19530/21
Spis. zn.: ZN/1972/ŽP/21
Počet listů: 1
Počet příloh:
Počet listů příloh:

DIPONT s.r.o.
Libouchec 505
403 35 LIBOUCHEC

Vyřizuje: Ing. Jiří Soutner
Tel.: 377 195 597
E-mail: jiri.soutner@plzensky-kraj.cz

Datum: 26. 11. 2021

Zajištění stability svahů náspů v úseku Kozolupy – Ošelín trati Plzeň - Cheb

Krajský úřad Plzeňského kraje, odbor životního prostředí obdržel dne 12. 11. 2021 pod č.j.: PK-ŽP/18980/21 žádost o vyjádření k projektové dokumentaci pro společné územní a stavební řízení na výše uvedenou akci.

Předložená dokumentace řeší zvýšení stability tělesa náspů stávající železniční trati.

Krajský úřad Plzeňského kraje, odbor životního prostředí (dále jen „správní orgán“) podává k výše uvedené akci následující vyjádření:

- V rámci povolovacího procesu dle zákona č. 183/2006 Sb., o územním plánování a stavebním řádu (stavební zákon), ve znění pozdějších předpisů, vydá z hlediska ochrany životního prostředí stanovisko MěÚ Nýřany a MěÚ Stříbro, odbor životního prostředí.
- Předmětný záměr není předmětem posuzování dle zákona č. 100/2001 Sb., o posuzování vlivů na životní prostředí, ve znění pozdějších změn a doplnění.
- Z pohledu zákona č. 201/2012 Sb., o ochraně ovzduší neobsahuje záměr žádný zdroj znečišťování ovzduší, který by podléhal povolovacímu procesu dle § 11 výše citovaného zákona u správního orgánu.
- Z pohledu zákona č. 541/2020 Sb., o odpadech, neobsahuje stavba žádné zařízení k nakládání s odpady, které je nutno povolit dle § 21 odst. 2 výše citovaného zákona o odpadech správním orgánem.

Toto vyjádření **nenahrazuje** souhlasy nebo stanoviska dle zvláštních zákonů na úseku ochrany životního prostředí.

Toto vyjádření je zpracováno pouze na základě hledisek věcné působnosti správního orgánu a **nenahrazuje** stanoviska nebo rozhodnutí vydávaná správními orgány nižšího nebo vyššího stupně.

Mgr. Martin Plíhal
vedoucí odboru životního prostředí
podepsáno elektronicky

váš dopis zn.: Žádost
ze dne:
naše zn.: 4697/22/SÚSPK-P/GP
vyřizuje: Gabriela Píclová
tel.: 373 300 156
e-mail: gabriela.piclova@suspk.eu
datum: 09.03.2022

DIPONT s. r. o.
Libouchec 505
403 35 Libouchec

brabcova@dipont.cz

Zajištění stability svahů náspů v úseku Kozolupy - Ošelín trati Plzeň - Cheb

Investor: Správa železnic, státní organizace, Dlážděná 1003/7, 110 00 Praha 1, IČ: 70994234

Správa a údržba silnic Plzeňského kraje, příspěvková organizace (dále „SÚSPK“), jako pověřený majetkový správce silnic II. a III. tříd ve vlastnictví Plzeňského kraje, s povolením výše uvedené stavby dle zákona č. 183/2006 Sb., o územním plánování a stavebním řádu (stavební zákon), dle předložené projektové dokumentace vypracované společností DIPONT s. r. o., IČ: , datum: 08/2021,

s o u h l a s í.

Stavbou nebude dotčen pozemek p. č. 415/4, 415/3, 420 v k. ú. Hracholusky nade Mží, ani silnice III/180 49, včetně silničního pozemku ve smyslu § 11 zákona č. 13/1997 Sb., o pozemních komunikacích, v platném znění, ve správě naší organizace.

Bc. Lukáš Václavík, DiS.
vedoucí přípravy a realizace
staveb Plzeň – sever
[podepsáno elektronicky]

**Lukáš
Václavík** Digitálně podepsal
Lukáš Václavík
Datum: 2022.03.10
07:43:03 +01'00'

Příloha

Označená koordináční situace C.3.01

Odvodnění paty násypu v km 366,720-366,900 (Úsek 1A)







Stavba: Zajištění stability svahů náspů v úseku Kozolupy - Ošelín trati Plzeň - Cheb
Úsek: 1A, žkm 366,720 - 366,900
TÚ: 0203
DÚ: 08 Kozolupy - Pňovany

Kraj: PLZEŇSKÝ KRAJ [CZ043]
Okres: PLZEŇ SEVER
Katastrální území: HRACHOLUSKY NADE MŽÍ [774 171]

Obec: ÚLICE [559 555]

Revize:	Datum:	Popis:	Kontroloval:
P01	xxxx	Vstupní porada	Ing. Martin Plšek

Zhotovitel stavby:	DIPONT s.r.o.		
Adresa:	Č.p. 505, 403 35 Libouheč		
Kontakt:	T: +420 475 201 724 E: dipont@dipont.cz		
Hlavní projektant (HIP):	Specialista:	Odpovědný projektant:	Zpracovatel:
Ing. Jan Grepl 	Ing. Jan Grepl 	Ing. Jan Grepl 	Ing. Zuzana Greplová 

Název stavby/akce:	Zajištění stability svahů náspů v úseku Kozolupy - Ošelín trati Plzeň - Cheb			Označení (S-kód): 631900244
Název části:	Koordinační situační výkresy			Označení zhotovitele: D20110
Název objektu:	-			Označení části: C.3.01 Označení objektu/komplexu:
Název přílohy:	Odvodnění paty náspů v km 366,720-366,900 (Úsek 1A)			Číslo přílohy: -
Název dílčí části přílohy:				Paré:
Kraj:	Katastrální území:	TUDU:		
Plzeňský kraj	Hracholusky nade Mží, Svinná u Stříbra, Vrbice u Stříbra, Svojšíň, Nynkov,	0203, 08, 16, 18, 20		
Stupeň dokumentace:	Datum zpracování:	Formáty:	Měřítko:	
PDPS	08/2021	5xA4	1:500	
<i>S-kód:</i> <i>Stupeň dokumentace:</i> <i>Část:</i> <i>Objekt:</i> <i>Podoba:</i> <i>Příloha:</i> <i>Revize:</i>				

LESY ČESKÉ REPUBLIKY, S.P., OŘ západní Čechy

Krušnohorská 1010/7, Karlovy Vary 360 10, tel. +420956945311, Fax.: +420 , or945@lesycr.cz, ID DS: e8jcfns

DIPONT s.r.o.
projektová a inženýrská činnost
Kateřina Brabcová
Klíšská 1432
400 01 Ústí nad LabemVÁŠ DOPIS ZN.
ze dne 25.2.2022ČÍSLO JEDNACÍ
LCR945/002489/2022SPISOVÁ ZNAČKA
LCR0015267/2022DATUM
01.04.2022VYŘIZUJE
Ing. Blovská MarkétaTELEFON
956 945 375

GSM

FAX

E-MAIL
Marketa.Blovaska@lesycr.cz**Věc: Stanovisko správce toků k projektové dokumentaci pro společné územní a stavební řízení stavby „Zajištění stability svahů náspu v úseku Kozolupy – Ošelín na trati Plzeň – Cheb“**

Lesy České republiky, s. p., Oblastní ředitelství západní Čechy od Vás obdržely žádost o stanovisko správce toku k projektové dokumentaci pro společné územní a stavební řízení stavby „Zajištění stability svahů náspu v úseku Kozolupy – Ošelín na trati Plzeň – Cheb, SO 11-11-01 Odvodnění paty náspu v km 366,720 – 366,900 (úsek 1A)“ v k.ú. Hracholusky nade Mží. Investorem stavby je Správa železnic, s. o., Dlážděná 1003/7, 110 00 Praha 1.

Projektová dokumentace v úseku 1A (SO 11-11-01) řeší erozi paty svahu násypu, která snižuje stabilitu železničního tělesa. V rámci stavebního objektu SO 11-11-01 bude erozní rýha zasypana a vyústění žlabu bude opevněno kamennou dlažbou do betonu.

V blízkosti stavby se nachází Hracholuský potok (IDVT 10250556, ČHP 1-10-01-1750) ve správě LČR s.p.

Lesy České republiky, s. p., Oblastní ředitelství západní Čechy jako správce výše uvedeného vodního toku souhlasí s projektovou dokumentací a s vydáním společného rozhodnutí za následující podmínky:

1. V průběhu prací nedojde k znečištění vodního toku nebo k jakémukoliv dotčení koryta toku. Uskladňování PHM, olejů a ostatních závadných látek včetně jejich doplňování do strojů bude prováděno výhradně mimo území, kde by mohlo dojít ke splavení látek do toku.



LESY ČESKÉ REPUBLIKY, S.P., OŘ západní Čechy

Krušnohorská 1010/7, Karlovy Vary 360 10, tel. +420956945311, Fax.: +420 , or945@lesycr.cz, ID DS: e8jcfns

2. Správce toků nenese žádnou odpovědnost za škody způsobené vodním tokem na majetku na výše uvedené akci.
3. V případě poškození potrubí nebo čela propustku pod panelovou cestou v průběhu stavby, bude propustek opraven na náklady investora stavby.
4. Správce toků bude informován o průběhu prací týkajících se toků v naší správě. Zahájení a ukončení prací bude oznámeno správci toků (Ing. Ondřej Valent, tel. 725 257 293, ondrej.valent@lesycr.cz).



Toto vyjádření je vydáno s platností 2 roky ode dne jeho vydání.

S pozdravem

Luděk Písařík
náměstek pro vodní hospodářství a investice
(podepsáno elektronicky)



Lesy České republiky, s.p., se sídlem Přemyslova 1106/19, Nový Hradec Králové, Hradec Králové, PSČ 500 08

Spisová značka AXII 540 vedená u rejstříkového soudu v Hradci Králové, IČ: 42196451, DIČ: CZ42196451

Lesy České republiky, s.p., jsou držitelem osvědčení o účasti v certifikaci lesů, loga PEFC (08-2101/0001) a certifikátu C-o-C.



Státní podnik Lesy České republiky, s.p., zachovává nulovou toleranci k jakémukoli nelegálnímu jednání a dodržuje maximální transparentnost, legalitu a etiku. Součástí firemní kultury státního podniku Lesy České republiky, s.p., je Criminal compliance program (viz www.lesycr.cz), který stanoví zásady a pravidla jednání zaměstnanců či jiných osob jednajících za státní podnik Lesy České republiky, s.p. (dále jen „zaměstnanec“). Každý zaměstnanec má povinnost oznámit jakékoli podezřelé či nelegální jednání. V jakémkoli případě, kdy je jednání zaměstnance v rozporu s Criminal compliance programem, nelze je považovat za jednání v rámci nebo v zájmu státního podniku Lesy České republiky, s.p. Takové jednání je možné oznámit, a to i anonymně způsoby uvedenými na webových stránkách.
www.lesycr.cz



POVODÍ VLTAVY

Povodí Vltavy, státní podnik
závod Berounka
Denisovo nábřeží 14
301 00 Plzeň

TEL.: 377 307 111
FAX: 377 237 361

BANKOVNÍ SPOJENÍ:
KOMERČNÍ BANKA, a.s. PLZEŇ - MĚSTO
č.ú.: 7004311/0100

DIPONT, s.r.o.
Ing. Marta Nováková
Klíšská 1432/18

400 01 Ústí nad Labem

VÁŠ DOPIS ZNAČKY/ ZE DNE
24.2.2022

NAŠE ZNAČKA
PVL-15371/2022/340/Kor
PVL-3378/2022/SP

VYŘIZUJE/ LINKA
L. Korandová/376

DATUM
28.2.2022

**Zajištění stability svahů násypů v úseku Kozolupy – Ošelín trati Plzeň – Cheb
SO 11-11-01 Odvodnění paty násypu v km 366,720 – 366,900 (úsek 1A)**

- dokumentace pro provádění stavby

k.ú. Hracholusky nade Mží, okr. Plzeň - sever, kraj Plzeňský, č.h.p. 1-10-01-1750-0-00

VÚ povrchových vod: BER_0170 Mže od hráze nádrže Hracholusky po ústí do toku
Berounka

ID VÚ podzemních vod: 62210 Krystalinikum v mezipovodí Mže pod Stříbrem
(ID HGR 6221)

STANOVISKO SPRÁVCE POVODÍ

E-mailem ze dne 24.2.2022 jste nám předložili ke stanovisku správce povodí projektovou dokumentaci pro provádění stavby, která bude použita pro společné povolení „Zajištění stability svahů násypů v úseku Kozolupy – Ošelín trati Plzeň – Cheb, SO 11-11-01 Odvodnění paty násypu v km 366,720 – 366,900 (úsek 1A)“, kterou vypracovala společnost DIPONT, s.r.o., Brno v 08/2021, investorem je Správa železnic, státní organizace, Stavební správa západ, Praha 9.

Lokalita se nachází v povodí drobného vodního toku IDVT: 10250556, č.h.p. 1-10-01-1750-0-00, který je ve správě Lesy České republiky, s.p.. Do tohoto vodního toku je žlab odvodnění paty násypu.

Předmětem dokumentace v rámci stavby zvýšení stability tělesa násypu stávající železniční trati v úseku Kozolupy – Ošelín trati Plzeň – Cheb je odvodnění paty násypu v km 366,720 – 366,900 (úsek 1A) v k.ú. Hracholusky nade Mží.

Lokalita je monitorována přesným měřením správce prostorové polohy koleje. V časovém odstupu jsou sledovány poklesy vybudovaného rozšíření drážního tělesa. Dále dochází mezi mostem v km 366,658 a místem, kde trať přechází do zářezu k odplavování paty svahu, zvětšování erozní rýhy a tím ke snižování stability svahu tělesa násypu. Z navazujícího zářezu je v km 366,931 provedeno vyústění zpevněného příkopu TZZ3 na svah. Příkop spolu s navazujícím úsekem zářezu odvodněného pomocí příkopového prefabrikátu UCH odvodňuje celý zářez do výše popsaného místa vyústění. Erozní rýha vzniká v těsné blízkosti svahu tělesa násypu a její hloubka přesahuje 1 m.

Podle listu hodnocení útvaru povrchových vod BER_0170 Mže od hráze nádrže Hracholusky po ústí do toku Berounka je chemický stav hodnocen jako nedosažení dobrého stavu a ekologický stav jako střední stav.



Povodí Vltavy, státní podnik - zápis v obchodním rejstříku: Městský soud v Praze, oddíl A, vložka 43594

Obchodní firma: Povodí Vltavy, státní podnik
Sídlo: Holečkova 3178/8, Smíchov, 150 00 Praha 5

IČO: 70889953
DIČ: CZ70889953

Podle listu hodnocení útvaru podzemních vod 62210 Krystalinikum v mezipovodí Mže pod Stříbrem je kvantitativní stav hodnocen jako dobrý a chemický stav jako dobrý.

Vzhledem k charakteru záměru lze předpokládat, že záměr nebude mít vliv na stav útvaru povrchových ani podzemních vod.

Na základě ustanovení § 54 odst. 4 zákona č. 254/2001 Sb., o vodách a o změně některých zákonů (vodní zákon), ve znění pozdějších předpisů a vyhlášky Ministerstva zemědělství č. 183/2018 Sb., o náležitostech rozhodnutí a dalších opatření vodoprávního úřadu a o dokladech předkládaných vodoprávnímu úřadu, vydává organizace Povodí Vltavy, státní podnik, jako příslušný správce povodí v dílčím povodí Berounky k předložené projektové dokumentaci (předloženému záměru) následující

s t a n o v i s k o :

- A. Z hlediska zájmů daných platným Národním plánem povodí Labe a Plánem dílčího povodí Berounky (ustanovení § 24 až 26 vodního zákona)

je uvedený záměr možný, protože lze předpokládat, že záměrem nedojde ke zhoršení chemického stavu a ekologického stavu dotčeného útvaru povrchových vod a chemického stavu a kvantitativního stavu útvaru podzemních vod, a že nebude znemožněno dosažení jejich dobrého stavu. Toto hodnocení vychází z posouzení souladu daného záměru s výše uvedenými platnými dokumenty.

- B. Z hlediska dalších zájmů daných zákonem č. 254/2001 Sb., o vodách a o změně některých zákonů (vodní zákon), ve znění pozdějších předpisů, **souhlasíme s uvedeným záměrem** „Zajištění stability svahů náspů v úseku Kozolupy – Ošelín trati Plzeň – Cheb, SO 11-11-01 Odvodnění paty náspu v km 366,720 – 366,900 (úsek 1A)“ za předpokladu splnění této podmínky:

- Stavební činností nedojde ke znečištění podzemních a povrchových vod.

Toto stanovisko správce povodí platí dva roky ode dne jeho vydání.

Dle předloženého zákresu umístění stavby v situaci jsou orientační souřadnice vyústění žlabu v S-JTSK: X = 1063946, Y = 837467.

Upozorňujeme, že k vydání společného povolení bude potřeba vyjádření správce dotčeného drobného vodního toku Hracholuský potok IDVT: 10250556, kterým jsou Lesy České republiky, s.p..

Ing. Jana Ronovská
vedoucí provozního střediska 4

Kopie:
Vlastní

KRAJSKÝ ÚŘAD PLZEŇSKÉHO KRAJE

ODBOR REGIONÁLNÍHO ROZVOJE

Škroupova 18, 306 13 Plzeň

Vaše č. j.:

Ze dne: 03. 06. 2022

Naše č. j.: PK-RR/2525/22

Spis. zn.: ZN/300/RR/22

Počet listů: 4

Počet příloh: 0

Počet listů příloh: 0

DIPONT s.r.o.

Libouchec 505

403 35 LIBOUCHEC

Vyřizuje: Bc. Josef Velíšek

Tel.: 377 195 483

E-mail: josef.velisek@plzensky-kraj.cz

Datum: 14. 06. 2022

Závazné stanovisko k záměru: „Zajištění stability svahů náspů v úseku Kozolupy – Ošelín trati Plzeň - Cheb“

Krajský úřad Plzeňského kraje, odbor regionálního rozvoje (ORR KÚPK), jako orgán územního plánování podle §7 odst. 1 písm. c) zákona č. 183/2006 Sb., o územním plánování a stavebním řádu, ve znění pozdějších předpisů (dále jen „stavební zákon“), určuje dle §96b odst. 3 stavebního zákona, zda je záměr přípustný z hlediska souladu s politikou územního rozvoje, s územně plánovací dokumentací a z hlediska uplatňování cílů a úkolů územního plánování, či nikoliv.

ORR KÚPK obdržel dne 03. 06. 2022 Vaši žádost o závazné stanovisko ke stavbě „Zajištění stability svahů náspů v úseku Kozolupy – Ošelín trati Plzeň - Cheb“ včetně potřebných podkladů. Záměrem investora, státní organizace SŽ, je zlepšení stavů náspů podél železniční trati Plzeň – Cheb, a to na rozhraní okresů Plzeň – sever a Tachov, konkrétně na území obcí Svojšín, Vranov, Kladruby a Úlice. Záměr se dotýká zastavěného území pouze v obci Svojšín, ve zbylých obcích se jedná o činnost v nezastavěném území. Z hlediska vlastnické struktury je většina pozemků ve vlastnictví či správě ČR, několik pozemků v k.ú. Hracholusky nade Mží je ve vlastnictví fyzických osob.

Záměr zasahuje na území Plzeňského kraje do ORP Stříbro a Nýřany, konkrétně do území obcí:

Svojšín, Vranov, Kladruby a Úlice.

ORR KÚPK záměr posoudil na základě předložených podkladů, tzn. přípravné dokumentace, průvodní zprávy, souhrnné technické zprávy a přehledu pozemků dotčených záměrem a konstatuje, že:

záměr je přípustný.

Stanovení podmínek: Záměr bude realizován dle předložené dokumentace. Další podmínky se nestanovují.

Platnost závazného stanoviska: Dva roky ode dne vydání.

Odůvodnění:

ORR KÚPK porovnal předloženou dokumentaci k záměru z hlediska její přípustnosti z hlediska souladu s politikou územního rozvoje, územně plánovací dokumentací a z hlediska uplatňování cílů a úkolů územního plánování tak, jak stanovuje § 96b odst. 3 stavebního zákona.

Soulad s Politikou územního rozvoje ČR ve znění Aktualizace č. 4 (platná od 1. 9. 2021)

Daný záměr není v PÚR ČR 2015 řešen. V rámci republikových priorit je však zakotveno zlepšování dopravní infrastruktury, např. v těchto článcích:

čl. (24)

Vytvářet podmínky pro zlepšování dostupnosti území rozšiřováním a zkvalitňováním dopravní infrastruktury s ohledem na potřeby veřejné dopravy a požadavky ochrany veřejného zdraví, zejména uvnitř rozvojových oblastí a rozvojových os. Možnosti nové výstavby je třeba dostatečnou veřejnou infrastrukturou přímo podmínit. Vytvářet podmínky pro zvyšování bezpečnosti a plynulosti dopravy, ochrany a bezpečnosti obyvatelstva a zlepšování jeho ochrany před hlukem a emisemi, s ohledem na to vytvářet v území podmínky pro environmentálně šetrné formy dopravy (např. železniční, cyklistickou).

čl. (25)

Vytvářet podmínky pro preventivní ochranu území a obyvatelstva před potenciálními riziky a přírodními katastrofami v území (mimo jiné sesuvy půdy a eroze) s cílem předcházet a minimalizovat jejich možné negativní dopady.

Soulad se Zásadami územního rozvoje Plzeňského kraje, ve znění Aktualizace č. 4 (nabytí účinnosti 24. 1. 2019)

Daný záměr není v ZÚR PK řešen. Nad rámec PÚR ČR však stále identifikuje IV. A Transevropský multimodální koridor spojující Prahu přes Plzeň dále na Nürnberg a jehož železniční větev je vázána právě na žel. trať č. 170 Plzeň – Cheb. V kapitole 2.2.2. je cílem rozvíjet tuto základní dopravní osu kraje, v kapitole 5.1.3 pak ZÚR PK navrhuje optimalizaci celé trati a modernizaci vybraných úseků, což je i cílem předloženého záměru.

Soulad s jednotlivými územně plánovacími dokumentacemi dotčených obcí.

V **ORP Nýřany** je záměrem dotčena obec:

Úlice - Územní plán Úlice nabyt účinnosti k 26. 5. 2016, a pozemky předmětné pro provedení záměru jsou součástí stabilizovaných ploch dopravní infrastruktury (DI) s využitím pro stavby a zařízení pro železniční dopravu, dále pak v plochách zemědělských s podmíněčně přípustným využitím pro stavby snižující nebezpečí přírodních katastrof a pro odstraňování jejich důsledků. Záměr zasahuje okrajově do ploch lokálního biokoridoru, z předložené dokumentace není zřejmá možnost narušení celkové funkčnosti a bude zachováno stávající využití pozemků i ploch z územního plánu.

V **ORP Stříbro** jsou záměrem dotčeny obce:

Svojšín - Územní plán Svojšín byl vydán zastupitelstvem obce 10. 11. 2016 s nabytím účinnosti od 2. 12. 2016, a předmětné pozemky pro provedení stavby jsou součástí ploch dopravní infrastruktury železniční (DZ) s hlavním využitím jako plochy drah a pozemky zařízení sloužící drážní dopravě. Přípustné využití je mj. pro násypy, zářezy, opěrné zdi či doprovodnou zeleň.

Kladruby - Územní plán obce Kladruby byl vydán zastupitelstvem obce dne 23. 2. 2006 s nabytím účinnosti 13. 3. 2006, a byl změněn změnami č. 1 (vydána 20. 4. 2011 s nabytím účinnosti od 13. 5. 2011), č. 2 (nabytí účinnosti 20. 2. 2015) a č. 3 (nabytí účinnosti 6. 10. 2020), a předmětné pozemky pro provedení stavby jsou součástí ploch železniční dopravy bez bližší specifikace regulativů.

Vranov - Územní plán Vranov byl vydán zastupitelstvem obce 28. 8. 2014 s nabytím účinnosti od 16. 9. 2014, a předmětné pozemky pro provedení stavby jsou součástí ploch dopravní infrastruktury železniční (DZ) s hlavním využitím jako plochy drah a pozemky zařízení sloužící drážní dopravě. Přípustné využití je mj. pro násypy, zářezy, opěrné zdi či doprovodnou zeleň.

Soulad s cíli a úkoly územního plánování

Cíle územního plánování stanovuje §18 stavebního zákona. Dle odst. 1 předložený záměr splní dle výše uvedeného vyhodnocení souladu podmínek pro výstavbu stanovených v PÚR ČR, ZÚR PK i v územních plánech dotčených obcí. Záměr podporuje udržitelný rozvoj území, neboť nenarušuje žádný z jeho 3 pilířů a je umístěn do územně stabilizovaných ploch. Dále uspokojuje potřeby současné generace neboť, díky jeho realizaci bude zajištěna větší efektivita a bezpečnost provozu na této významné železniční trati. Dle odst. 2 nebude narušeno komplexní řešení účelného využití území, záměr nevyžaduje žádné nové zastavitelné plochy a je umístěn do stabilizovaných ploch. Dle odst. 3 nebudou narušeny soukromé záměry změn v území, státní organizace SŽDC dle předloženého záměru nepřepokládá vliv na jiné pozemky kromě dočasných manipulací během výstavby. Dle odst. 4 bude zvýšena hodnota území vylepšením provozních podmínek na uvedené žel. trati, krajina nebude realizací narušena a zvýší se míra využití již zastavěných pozemků. Dle odst. 5 je záměr v souladu možností umisťovat v nezastavěném území stavby a zařízení pro veřejnou dopravní a technickou infrastrukturu. Z důvodu veřejného zájmu neobsahují územní plány dotčených obcí výslovné vyloučení těchto staveb, nebude vymezováno nové území pro uvedený záměr. Dle odst. 6 nebude záměr realizován na nezastavitelných pozemcích.

Úkoly územního plánování stanovuje § 19 stavebního zákona. Záměr nenaruší přírodní, kulturní ani civilizační hodnoty území, bude zachována urbanistická koncepce dotčených obcí. Záměr má pozitivní vliv na veřejnou infrastrukturu a dojde k hospodárnějšímu využití již realizované a modernizované žel. trati, čímž je prokázán veřejný zájem. Záměr nenavrhuje žádná nová veřejná prostranství a respektuje současný stav v území. Projekt nenavrhuje etapizaci výstavby. Záměr nemá vliv na rizika ekologických a přírodních katastrof, naopak přispívá k připravenosti na budoucí případné hospodářské změny s potřebou zefektivnit železniční dopravu. Dále

podporuje rozvoj rekreace a cestovního ruchu díky efektivnější dopravní dostupnosti. Záměr nemá vliv na civilní ochranu ani případné asanace či rekultivace v území. Projekt nepředpokládá zábor ploch s přírodními zdroji v území.

Záměr je v souladu s cíli a úkoly územního plánování.

Z výše uvedených důvodů dospěl ORR KÚPK k závěru, že posuzovaný záměr je přípustný.

Poučení

Toto závazné stanovisko není dle §149 odst. 1 správního řádu samostatným rozhodnutím ve správním řízení a jeho obsah je závazný pro výrokovou část rozhodnutí správního orgánu příslušného rozhodnout ve věci.

Dle ustanovení §96b odst. 5 až 8 stavebního zákona:

Toto závazné stanovisko platí 2 roky ode dne vydání.

Platnost nelze prodloužit, pokud se změní podmínky v území.

Závazné stanovisko, které se dostane do rozporu s politikou územního rozvoje nebo územně plánovací dokumentací, která byla vydána po vydání tohoto závazného stanoviska, orgán, který závazné stanovisko vydal, nahradí z moci úřední novým závazným stanoviskem. To neplatí, pokud již bylo vydáno rozhodnutí nebo jiný úkon dle §96 odst. 1 stavebního zákona.

Závazné stanovisko nepozbývá platnosti, pokud:

- a) bylo-li na základě žádosti podané v době jeho platnosti vydáno územní rozhodnutí, společné povolení nebo jiné obdobné rozhodnutí podle jiného zákona a toto rozhodnutí nabylo právní moci,
- b) byla-li na základě návrhu veřejnoprávní smlouvy nahrazující územní nebo společné povolení podaného v době jeho platnosti uzavřena veřejnoprávní smlouva a tato veřejnoprávní smlouva nabyla účinnosti,
- c) nabyli-li právních účinků územní souhlas nebo společný územní souhlas anebo souhlas s provedením ohlášeného stavebního záměru vydaný k oznámení stavebního záměru učiněného v době platnosti závazného stanoviska.

Ing. arch. Miloslav Michalec
vedoucí odboru regionálního rozvoje


podepsáno elektronicky

Na vědomí:

Městský úřad Nýřany, odbor územního plánování, Americká 8/39, 304 66 PLZEŇ
Městský úřad Stříbro, odbor výstavby a územního plánování, Masarykovo nám. 1,
349 01 Stříbro



Výskumný ústav dopravný, a. s.
Veľký Diel 3323, 010 08 ŽILINA



Autorizovaná osoba SKTC-125 | Autorizovaná osoba SK05 | Notifikovaná osoba 1358
Authorized Body SKTC-125 | Authorized Body SK05 | Notified Body 1358

DIPONT s.r.o.

Ing. Jan Grepl

Šumavská 416/15

602 00 Brno

Věc: Stanovisko VUD a.s. jako notifikované osoby 1358 k projektové dokumentaci stavby „Zajištění stability svahů násypů v úseku Kozolupy – Ošelín“ z hlediska požadavků na interoperabilitu pro subsystém Infrastruktura.

Dne 07.01.2022 byla společností DIPONT s.r.o. podána poptávka na posouzení stavby „Zajištění stability svahů násypů v úseku Kozolupy – Ošelín“. Stavba se nachází na celostátní železniční trati č. 0203 - Plzeň hl.n. - os.n. (mimo) - Cheb (včetně).

V rámci rozsahu doložené dokumentace je navržena rekonstrukce přechodových oblastí mostů (SO 12-20-01, SO 14-20-01). Bude snesena kolej, stávající zásyp za opěrami bude odtěžen. Na opěrách mostů bude opravena izolace, bude provedena nová svislá drenáž a bude nově vybudováno odvodnění mostní opěry vodorovnou drenáží. Nakonec bude proveden nový zásyp přechodových oblastí a ZKPP dle předpisu SŽ S4. Dále je navrženo provedení odláždění kolem výtokové části propustku (SO 15-11-01). Odláždění bude opřeno do vodorovných železobetonových prahů, které budou ke svahu tělesa přikotveny trvalými tyčovými kotvami. Pod dlažbou bude svah zpevněn tyčovými kotvami (hřebíky).

V návaznosti na uvedený rozsah stavby se jedná o stavbu bodového charakteru, která výrazně neovlivňuje úsekové vlastnosti interoperability. Stavbou nedojde ke změně současných parametrů trati.

Vyjádření pro Subsystém Infrastruktura:

V souladu s dopisem Ministerstva dopravy (dopis značky 15/2012-130-INF/1, ze dne 23.10.2012) „Uplatňování požadavků interoperability na konvenční železniční tratě“ spadá výše uvedený rozsah stavby do části B.2.a „Akce malého rozsahu“, a tudíž není nutné posouzení shody na požadavky interoperability ve fázi celkového návrhu ani realizace a závěrečného zkoušení.

V Žiline dne 20.05.2022

Vypracoval:


Ing. Petr Felgr, vedoucí inspektor (INF)

Schválil:

Ing. Michal Kais

Vedoucí certifikačního orgánu pro výroby





Toto rozhodnutí nabylo právní moci	
dne: 17. 8. 2022	
Vyznačeno dne: 25. 8. 2022	Vyznačil: Kose!



DRÁŽNÍ ÚŘAD, ŠKROUPOVA 11, 30136 PLZEŇ
sekce infrastruktury, územní odbor Plzeň

Sp. zn.: ML-SDL0351/21-13/Kmi

V Plzni dne 21. července 2022

Č. j.: DUCR-44546/22/Kmi

Telefon: +420 602 149 903

Oprávněná úřední osoba: Kálal Miroslav Ing.

E-mail: kalal@ducr.cz

ROZHODNUTÍ

Drážní úřad, jako drážní správní úřad podle § 54 odst. 1 zákona č. 266/1994 Sb., o dráhách, ve znění pozdějších předpisů (dále jen "zákon"), a jako speciální stavební úřad pro stavby drah podle § 7 odst. 1 zákona a podle § 15 odst. 1 písm. b) zákona č. 183/2006 Sb., o územním plánování a stavebním řádu, ve znění pozdějších předpisů (dále jen "stavební zákon")

v y d á v á

na základě výsledku provedeního stavebního řízení podle § 115 odst. 1 stavebního zákona

s t a v e b n í p o v o l e n í

pro stavbu dráhy:

**"Zajištění stability svahů náspů v úseku Kozolupy -
Ošelín trati Plzeň - Cheb"**

Stavebník:

Správa železnic, státní organizace, Stavební správa západ, Sokolovská 1955/278, 19000 Praha, IČO:70994234

Zástupce stavebníka:

DIPONT s.r.o., Klášská 1432/18, 40001 Ústí nad Labem, IČO:28693094

Stavba je členěna na:

SO 11-11-01 Odvodnění paty násypu v km 366,720-366,900
SO 12-20-01 Přechodová oblast mostu v ev. km 379,863
SO 12-30-01 Ochrana kabelových vedení SŽ u mostu v ev. km 379,863
SO 12-30-02 Ochrana kabelového vedení ČD-T mostu v ev. km 379,863
SO 13-11-01 Drážní stezka v km 384,350-384,500
SO 14-20-01 Přechodová oblast mostu v ev. km 390,780
SO 14-30-01 Ochrana kabelových vedení SŽ u mostu v ev. km 390,780
SO 14-30-02 Ochrana kabelového vedení ČD-T mostu v ev. km 390,780
SO 15-11-01 Zajištění svahů v km 392,780-392,810

Umístění stavby:

na pozemcích parc. č. 87/13, 408/1, 76/37, 76/38, 76/39, 408/3, 408/2, 76/3, 76/4, 404/29, 404/1
v k.ú. Hracholusky nade Mží
parc. č. 804/1 v k.ú. Vrbice u Stříbra
parc. č. 179 v k.ú. Nynkov
parc. č. 592/1 v k.ú. Svinná u Stříbra
parc. č. 617 v k.ú. Vranov u Stříbra

parc. č. 1090/11, 1091, 1090/21, 1090/14, 1090/1 v k.ú. Svojšín

Stručný popis stavby:

Základním principem stavby je zvýšení bezpečnosti drážní dopravy zajištěním stability drážního tělesa a zajištěním bezpečného pohybu drážních vozidel a drážních zaměstnanců. Stavba řeší sanaci objektů železničního spodku za účelem stabilizace geometrické polohy koleje.

Pro provedení stavby stanoví Drážní úřad tyto podmínky:

1. Stavba bude provedena podle dokumentace ověřené Drážním úřadem ve stavebním řízení. Stavební povolení se nevztahuje na objekty zařízení staveniště. Případné změny nesmí být provedeny bez předchozího souhlasu Drážního úřadu.
2. Stavba musí splňovat parametry stanovené vyhláškou č. 177/1995 Sb., kterou se vydává stavební a technický řád drah, ve znění pozdějších předpisů, (dále jen „vyhláška“) a ustanoveními stavebního zákona.
3. Stavba svým řešením musí splňovat požadavky stanovené ve vyhlášce č. 369/2001 Sb., kterou se stanoví obecné technické požadavky zabezpečující užívání staveb osobami s omezenou schopností pohybu a orientace, ve znění pozdějších předpisů, (pro stavby projektované před 18.11.2009), pro stavby projektované po 18.11.2009 ve vyhlášce č. 398/2009 Sb. o obecných technických požadavcích zabezpečujících bezbariérové užívání staveb.
4. Stavebník je povinen písemně oznámit Drážnímu úřadu termín zahájení stavby, název a sídlo stavebního podnikatele, který bude stavbu provádět. Změny v těchto skutečnostech stavebník neprodleně oznámí Drážnímu úřadu.
5. Před zahájením stavby bude na viditelném místě v místech soustředěné stavební činnosti u vstupu na staveniště umístěn štítek "Stavba povolena". Rozsáhlé stavby se mohou označit jiným vhodným způsobem s uvedením údajů ze štítku. Štítek musí být chráněn před povětrnostními vlivy, aby údaje na něm uvedené zůstaly čitelné. Štítek bude na stavbě ponechán do vydání kolaudačního souhlasu.
6. Provádět stavbu může jako zhotovitel jen stavební podnikatel, který při její realizaci zabezpečí odborné vedení provádění stavby stavbyvedoucím. Dále je povinen zabezpečit, aby práce na stavbě, k jejichž provádění je předepsáno zvláštní oprávnění, vykonávaly jen osoby, které jsou držiteli takového oprávnění.
7. Při provádění stavby je nutno dodržovat předpisy týkající se bezpečnosti práce, zejména zákona č. 309/2006 Sb., kterým se upravují další požadavky bezpečnosti a ochrany zdraví při práci v pracovněprávních vztazích a o zajištění bezpečnosti a ochrany zdraví při činnosti nebo poskytování služeb mimo pracovněprávní vztahy (zákon o zajištění dalších podmínek bezpečnosti a ochrany zdraví při práci), ve znění pozdějších předpisů, a nařízení vlády č. 591/2006 Sb. o bližších minimálních požadavcích na bezpečnost a ochranu zdraví při práci na staveništích, a dbát o ochranu osob na staveništi.
8. Před započítím stavebních prací stavebník zabezpečí vytýčení všech podzemních vedení a zařízení v obvodu staveniště, jejich případnou ochranu a přeložení podle příslušných norem a předpisů za odborného dohledu správců (vlastníků) vedení a zařízení.
9. Před záhozem podzemních vedení, zařízení a přeložek inženýrských sítí bude provedeno jejich zaměření situačními a výškovými kótami.
10. Stavebník po dobu realizace stavby bude zajišťovat koordinaci vlastní stavby s prováděnými stavbami cizích investorů v ochranném pásmu dráhy a v obvodu dráhy.
11. Stavebník je povinen zajistit řádnou údržbu a sjízdnost všech jím využívaných přístupových cest na staveniště po celou dobu výstavby.
12. Případné škody způsobené při provádění stavby na cizím majetku je nutné neodkladně odstranit.

13. Práce na staveništi, při kterých by hluk překračoval hranici stanovenou příslušným hygienickým předpisem, nesmí být prováděny v době od 22.00 do 6.00 hod., případné práce v uvedené dobu projedná stavebník předem s příslušným orgánem ochrany veřejného zdraví a Drážním úřadem.
14. Před zahájením prací a zásahem do pozemních komunikací požádá stavebník příslušný silniční správní úřad o povolení zvláštního užívání komunikace.
15. Stavebník bude nejméně 1 měsíc před dopravními omezeními a výlukami v osobní dopravě informovat dotčené obecní úřady.
16. Stavebník zajistí realizaci technických a organizačních opatření k minimalizaci prašnosti při provádění stavebních prací v zastavěném území. Pro příjezd na staveniště budou používány výhradně s vlastníky (správci) komunikací předem projednané a schválené přístupové cesty.
17. Stavebník bude v dostatečném předstihu informovat provozovatele železničních vleček o zahájení stavebních prací.
18. Z hlediska ochrany archeologických nálezů bude stavebník postupovat podle §§ 22 a 23 zákona č. 20/1987 Sb. o státní památkové péči, ve znění pozdějších předpisů.
19. Stavebník dodrží podmínky vyjádření obchodní firmy CETIN a.s., ze dne 12.11.2021 vydaného pod č.j.: 853709/21.
20. Stavebník dodrží podmínky vyjádření obchodní firmy CETIN a.s., ze dne 12.11.2021 vydaného pod č.j.: 853717/21.
21. Stavebník dodrží podmínky sdělení obchodní firmy ČEZ Distribuce, a.s., ze dne 12.11.2021 vydaného pod zn.: 0101636134.
22. Stavebník dodrží podmínky sdělení obchodní firmy ČEZ Distribuce, a.s., ze dne 12.11.2021 vydaného pod zn.: 0101636138.
23. Stavebník dodrží podmínky stanoviska obchodní firmy GasNet Služby, s.r.o., ze dne 12.11.2021 vydaného pod zn.: 5002500633.
24. Stavebník dodrží podmínky stanoviska obchodní firmy ČEPS, a.s., ze dne 22.6.2022 vydaného pod zn.: 05882/2022/JHO.
25. Stavebník dodrží podmínky stanoviska Lesů České republiky, s.p., OŘ západní Čechy ze dne 1.4.2022 vydaného pod č.j.: LCR945/002489/2022.
26. Stavebník dodrží podmínky stanoviska Lesů České republiky, s.p., LS Stříbro ze dne 23.6.2022 vydaného pod č.j.: LCR217/000962/2022.
27. Stavebník dodrží podmínku stanoviska Povodí Vltavy, státního podniku, závodu Berounka ze dne 28.2.2022 vydaného pod zn.: PVL-15371/2022/340/Kor.
28. Stavebník dodrží podmínky závazného stanoviska Městského úřadu Nýřany, odboru životního prostředí, ze dne 22.3.2022 vydaného pod č.j.: OŽP-Čel/9694/2022.
29. Stavebník dodrží podmínky závazného stanoviska Městského úřadu Nýřany, odboru životního prostředí, ze dne 22.3.2022 vydaného pod č.j.: OŽP-Čel/9793/2022.
30. Stavebník dodrží podmínky závazného stanoviska Městského úřadu Nýřany, odboru životního prostředí, ze dne 22.3.2022 vydaného pod č.j.: OŽP-Čel/9694/2022.
31. Stavebník dodrží podmínky závazného stanoviska Městského úřadu Nýřany, odboru životního prostředí, ze dne 22.3.2022 vydaného pod č.j.: OŽP-Čel/9694/2022.
32. Stavebník dodrží podmínky závazného stanoviska Městského úřadu Stříbro, odboru životního prostředí, ze dne 9.6.2022 vydaného pod č.j.: OŽP-OTÝ/19337/2022.
33. Stavebník dodrží podmínku stanoviska Krajského ředitelství policie Plzeňského kraje, Územního odboru Tachov, ze dne 8.12.2021 vydaného pod č.j.: KRPP-143797-2/ČJ-2021-031006.
34. Na stavbě budou provedeny kontrolní prohlídky v těchto fázích výstavby:

- kontrolní prohlídka stavby po jejím dokončení nebo dokončení její části schopné samostatného užívání před uvedením stavby do zkušebního provozu,
- závěrečná kontrolní prohlídka stavby před vydáním kolaudačního souhlasu.

Ukončení jednotlivých fází výstavby, po nichž bude následovat kontrolní prohlídka, oznámí stavebník Drážnímu úřadu.

- Po dokončení stavby nebo její části schopné samostatného užívání, požádá stavebník nebo jeho zástupce o zavedení zkušebního provozu, který se stanovuje na dobu **12 měsíců**.
- Před uvedením stavby do provozu je třeba Drážnímu úřadu doložit osvědčení o bezpečnosti vypracované nezávislým posuzovatelem podle Prováděcího nařízení Komise (EU) č. 402/2013 ze dne 30. dubna 2013 o společné bezpečnostní metodě pro hodnocení a posuzování rizik a o zrušení nařízení (ES) č. 352/2009.
- Po ukončení zkušebního provozu lze stavbu užívat jen na základě kolaudačního souhlasu nebo kolaudačního rozhodnutí vydaného Drážním úřadem. Žádost stavebníka o provedení závěrečné kontrolní prohlídky stavby a o vydání kolaudačního souhlasu musí být doložena předepsanými doklady podle § 121 odst. 1 a § 122 odst. 1 stavebního zákona a podle § 18i vyhlášky č. 503/2006 sb., o podrobnější úpravě územního rozhodování, územního opatření a stavebního řádu, ve znění pozdějších předpisů.
- K žádosti o vydání kolaudačního souhlasu předloží stavebník doklady o vrácení pozemků a staveb, které nejsou ve vlastnictví stavebníka a byly dočasně použity pro stavbu, jejich vlastníkům.
- Stavba bude dokončena nejpozději do **31.12.2024**.

Účastníci řízení:

- ČEZ Distribuce, a. s., Teplická 874/8, 40502 Děčín, IČO:24729035
- Správa železnic, státní organizace, Stavební správa západ, Sokolovská 1955/278, 19000 Praha, IČO:70994234 zastoupená na základě plné moci obchodní firmou DIPONT s.r.o., Klíšská 1432/18, 40001 Ústí nad Labem, IČO:28693094
- Lesy České republiky, s.p.Krajské Ředitelství Karlovy Vary, Krušnohorská 1010/7, 36010 Karlovy Vary, IČO:42196451
- GasNet, s.r.o., Klíšská 940, 40117 Ústí nad Labem, IČO:27295567
- Státní pozemkový úřad, Husinecká 1024/11a, 13000 Praha 3, IČO:01312774
- Obec Svojšín, Svojšín 135, 34901 Svojšín, IČO:00260215
- Povodí Vltavy, státní podnik - závod Berounka, Denisovo nábřeží 14, 30420 Plzeň, IČO:70889953
- České dráhy, a.s., Nábřeží Ludvíka Svobody 1222/12, 11000 Praha 1, IČO:70994226
- Správa železnic, státní organizace, Dlážděná 1003/7, 11000 Praha 1, IČO:70994234
- CETIN a.s., Českomoravská 2510/19, 19000 Praha 9, IČO:04084063
- GasNet Služby, s.r.o., Plynárenská 499/1, 60200 Brno, IČO:27935311
- ČEPS, a.s., Elektrárenská 774/2, 10100 Praha 10, IČO:25702556
- Hochmannová Petra, Pernarec 146, 33036 Pernarec, RČ:985216/2100
- Vlk Vlastimil, Ing., Květná 710/29, 32600 Plzeň, RČ:571004/0721
- Bělohav Ondřej, Hracholusky 8, 33034 Úlice, RČ:901219/2101

O d ů v o d n ě n í

Stavebník Správa železnic, státní organizace, Stavební správa západ, Sokolovská 1955/278, 19000 Praha, IČO:70994234 zastoupená na základě plné moci obchodní firmou DIPONT s.r.o., Klíšská 1432/18, 40001 Ústí nad Labem, IČO:28693094 podal dne 22. listopadu 2021 žádost o stavební povolení. Závazné stanovisko s vydáním stavebního povolení podle § 96b stavebního zákona bylo vydáno Krajským úřadem Plzeňského kraje, odborem regionálního rozvoje pod č.j.: PK-RR/2525/22.

Ke stavebnímu řízení byly doloženy tyto doklady a náležitosti:

- Doklady prokazující vlastnické právo ke stavbě a pozemkům (výpis z KN),
- Stanoviska vlastníků veřejné technické infrastruktury k podmínkám dotčených ochranných a bezpečnostních pásem,
- Závazná stanoviska a rozhodnutí dotčených orgánů nebo jiné doklady vyžadované zvláštními právními předpisy,
- Plán kontrolních prohlídek stavby,
- a projektovou dokumentaci, vypracovanou obchodní firmou DIPONT s.r.o., Klíšská 1432/18, 40001 Ústí nad Labem, IČO:28693094, Ing. Janem Greplem, autorizovaným inženýrem pro geotechniku, ČKAIT - 1202095.

Okruh účastníků stavebního řízení byl stanoven podle § 109 stavebního zákona. Drážní úřad vydává toto stavební povolení na základě kladného výsledku stavebního řízení. V tomto řízení Drážní úřad zjistil, že povolovaná stavba není v rozporu s veřejnými zájmy a neshledal důvody, které by bránily povolení stavby, a proto rozhodl tak, jak je uvedeno ve výrokové části tohoto rozhodnutí.

Poučení o odvolání

Proti tomuto rozhodnutí může účastník řízení podat odvolání podle §81 odst. 1. zákona č. 500/2004 Sb., správní řád, ve znění pozdějších předpisů (dále jen "správní řád"), ve lhůtě 15 dnů ode dne jeho oznámení, k Ministerstvu dopravy, **podáním** učiněným u Drážního úřadu, sekce infrastruktury, územní odbor Plzeň, Škroupova 11, 30136 Plzeň. Odvolání jen proti odůvodnění rozhodnutí je podle ustanovení §82 odst. 1 správního řádu **nepřípustné**. Odvolání se podává s potřebným počtem vyhotovení tak, aby jeden stejnopis zůstal správnímu orgánu, a aby každý účastník dostal jeden stejnopis. Nepodá-li účastník potřebný počet stejnopisů, vyhotoví je Drážní úřad na náklady účastníka.



Ing. František Kuška
ředitel územního odboru Plzeň

Informace pro stavebníka:

- Stavba nesmí být zahájena, dokud stavební povolení nenabude právní moci.
- Stavební povolení pozbývá platnosti, jestliže do dvou let ode dne, kdy nabylo právní moci, nebude stavba zahájena. Stavební povolení pozbývá platnosti též dnem, kdy Drážní úřad obdrží oznámení stavebníka o tom, že od provedení svého záměru upouští; to neplatí, jestliže stavba již byla zahájena.

Přílohy:

Pro stavebníka (bude předáno po nabytí právní moci tohoto rozhodnutí):

- Ověřená projektová dokumentace
- Štítek „Stavba povolena“

Rozdělovník:

Účastníci řízení:

- ČEZ Distribuce, a. s., Teplická 874/8, 40502 Děčín
- Správa železnic, státní organizace, Stavební správa západ, Sokolovská 1955/278, 19000 Praha, zastoupená na základě plné moci obchodní firmou DIPONT s.r.o., Klíšská 1432/18, 40001 Ústí nad Labem
- Lesy České republiky, s.p.Krajské Ředitelství Karlovy Vary, Krušnohorská 1010/7, 36010 Karlovy Vary
- GasNet, s.r.o., Klíšská 940, 40117 Ústí nad Labem
- Státní pozemkový úřad, Husinecká 1024/11a, 13000 Praha 3
- Obec Svojšín, Svojšín 135, 34901 Svojšín
- Povodí Vltavy, státní podnik - závod Berounka, Denisovo nábreží 14, 30420 Plzeň
- České dráhy, a.s., Nábreží Ludvíka Svobody 1222/12, 11000 Praha 1
- Správa železnic, státní organizace, Dlážděná 1003/7, 11000 Praha 1
- CETIN a.s., Českomoravská 2510/19, 19000 Praha 9
- GasNet Služby, s.r.o., Plynárenská 499/1, 60200 Brno
- ČEPS, a.s., Elektrárenská 774/2, 10100 Praha 10
- Hochmannová Petra, Pernarec 146, 33036 Pernarec
- Vlk Vlastimil, Ing., Květná 710/29, 32600 Plzeň
- Bělohav Ondřej, Hracholusky 8, 33034 Úlice

Dotčené orgány:

- Městský úřad Nýřany, odbor životního prostředí, Americká třída 39, 30466 Plzeň
- Krajský úřad Plzeňského kraje, odbor regionálního rozvoje, Škroupova 1760/18, 30613 Plzeň
- Městský úřad Stříbro, odbor životního prostředí, Masarykovo náměstí 1, 34901 Stříbro
- Policie České republiky - Krajské ředitelství policie Plzeňského kraje, územní odbor Tachov dopravní inspektorát, Plánská 2032, 34701 Tachov 1
- Krajská hygienická stanice Plzeňského kraje se sídlem v Plzni, Skrétova 1188/15, 30322 Plzeň
- Městský úřad Nýřany, odbor dopravy, Americká tř. 39, 30466 Plzeň
- Městský úřad Kladruby, náměstí Republiky 89, 34961 Kladruby
- Obecní úřad Vranov, Vranov 4, 34901 Vranov

Spis

STAVBA POVOLENA

ROZHODNUTÍM DRÁŽNÍHO ÚŘÁDU

Sp. Zn.: ML-SDL0351/21

ze dne: 21. července 2022

DUCR-44546/22/KmI

nabytí právní moci: 11. srpna 2022

“Zajištění stability svahů náspů v úseku Kozolupy -

Ošelín trati Plzeň - Cheb“

Název stavby:

SO 11-11-01 Odvodnění paty náspu v km 366,720 - 366,900

SO 12-20-01 Přechodová oblast mostu v ev. km 379,863

SO 12-30-01 Ochrana kabelových vedení SŽ u mostu v ev. km 379,863

SO 12-30-02 Ochrana kabelového vedení ČD-T mostu v ev. km 379,863

SO 13-11-01 Drážní stezka v km 384,350 – 384,500

SO 14-20-01 Přechodová oblast mostu v ev. km 390,780

SO 14-30-01 Ochrana kabelových vedení SŽ u mostu v ev. km 390,780

SO 14-30-02 Ochrana kabelového vedení ČD-T mostu v ev. km 390,780


SO 15-11-01 Zajištění svahů v km 392,780 – 392,810

V rozsahu:

Správa železnic, státní organizace, Stavební správa
západ, Sokolovská 1955/278, 190 00 Praha, IČO:70994234

Stavebník:

Termín dokončení stavby: 31. prosince 2024



Kozolupy

.....
razítko a podpis